


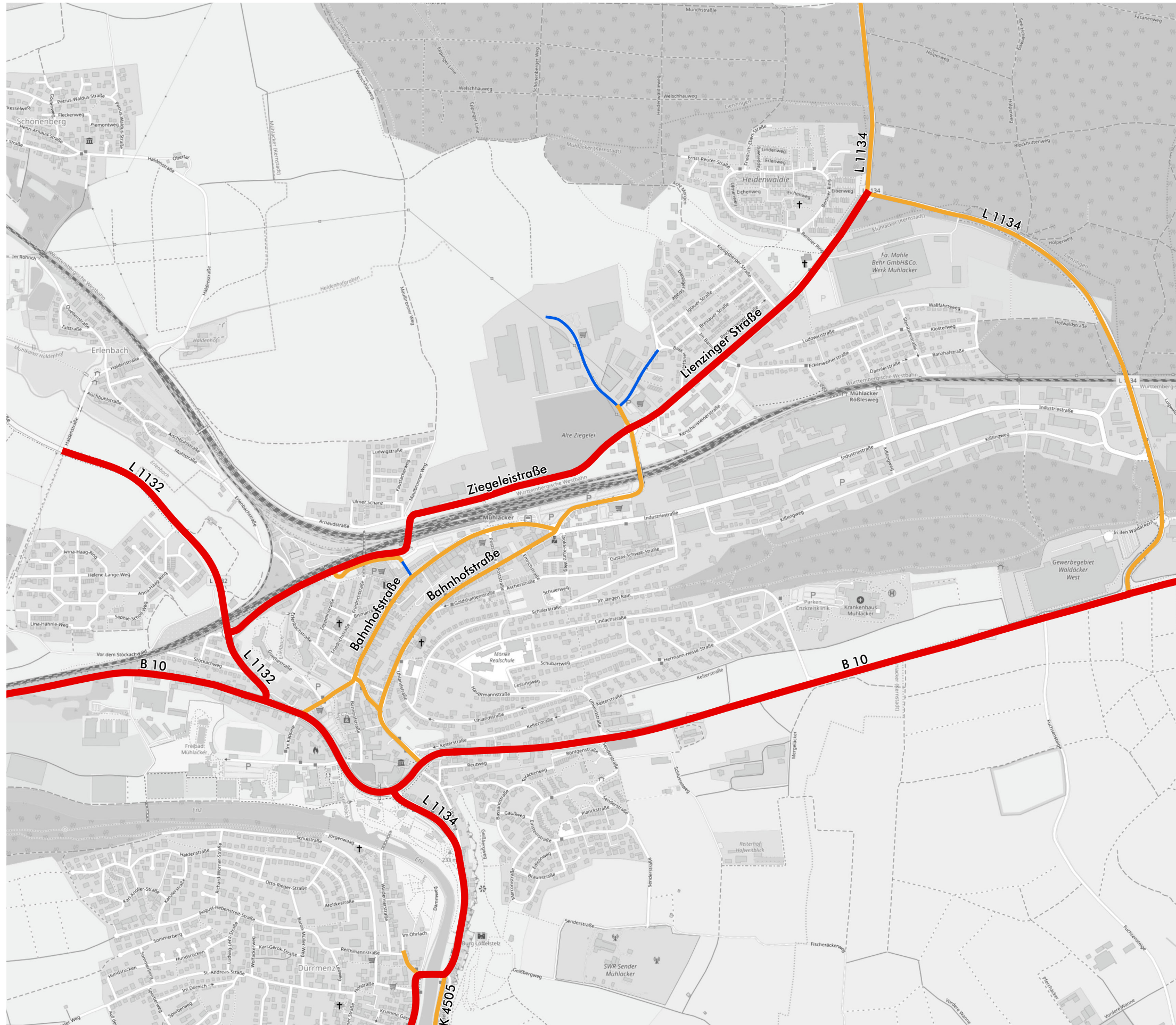


Stadt Mühlacker
Lärmaktionsplanung
3. Runde
Analyse

Untersuchungsrelevante Strecken
Mühlacker Kernstadt

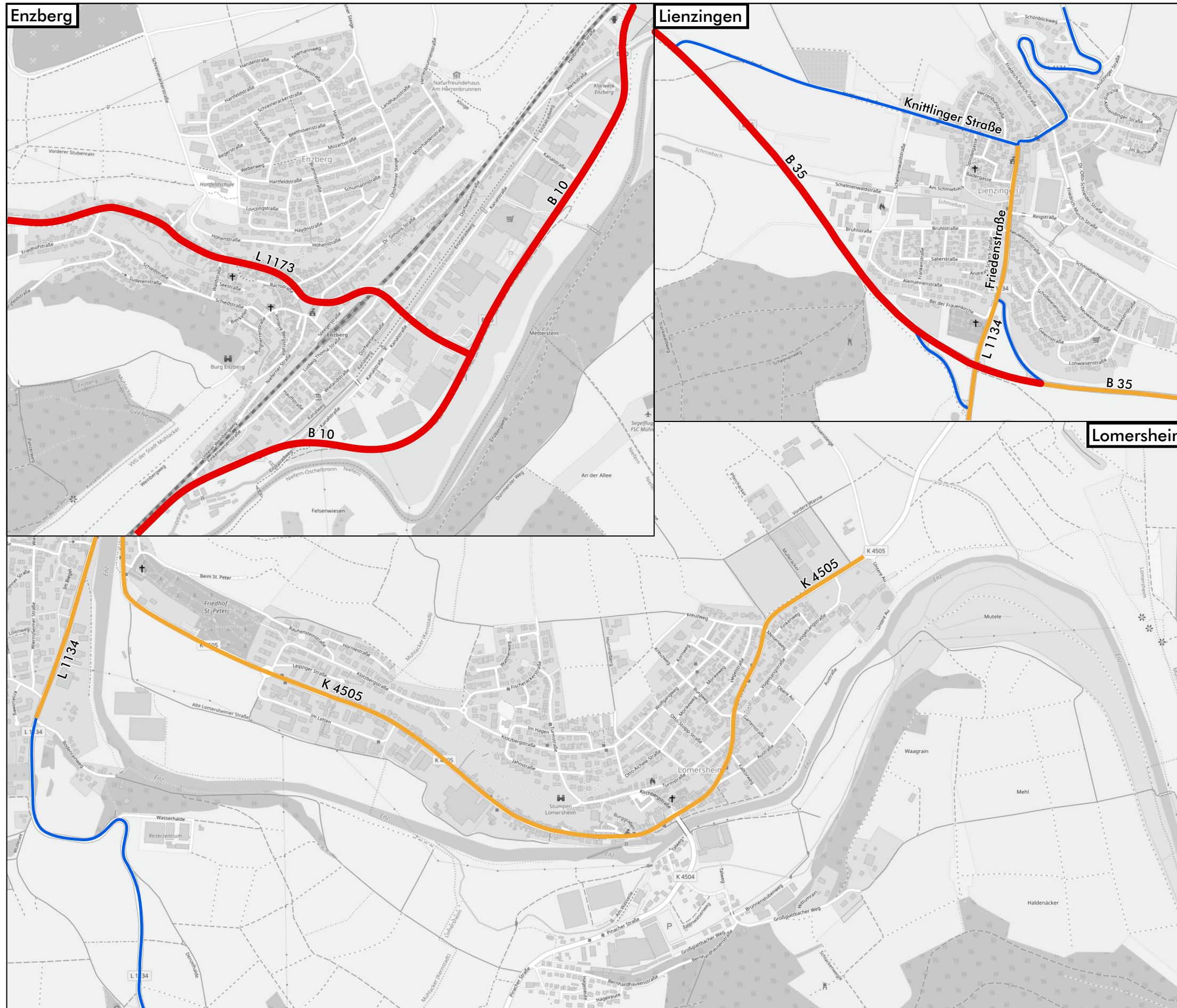
-  Strecken > 8.000 Kfz/d
-  Strecken > 4.000 Kfz/d
-  Strecken < 4.000 Kfz/d
Ergänzungnetz



Kartengrundlage: www.openstreetmap.org



Plan
1a



Stadt Mühlacker
Lärmaktionsplanung
3. Runde
 Analyse

Untersuchungsrelevante Strecken
 Mühlacker Ortsteile

- Strecken > 8.000 Kfz/d
- Strecken > 4.000 Kfz/d
- Strecken < 4.000 Kfz/d
Ergänzungsnetz

Kartengrundlage: www.openstreetmap.org



Plan
 1b

Stadt Mühlacker
Lärmaktionsplanung
3. Runde
 Analyse

Geschwindigkeiten Bestand

 Lichtsignalanlage

- - - - - Stadtgrenze

Geschwindigkeiten

-  ≥ 100 km/h
-  80 km/h
-  70 km/h
-  60 km/h
-  50 km/h
-  40 km/h
-  ≤ 30 km/h
-  ≤ 30 km/h nachts

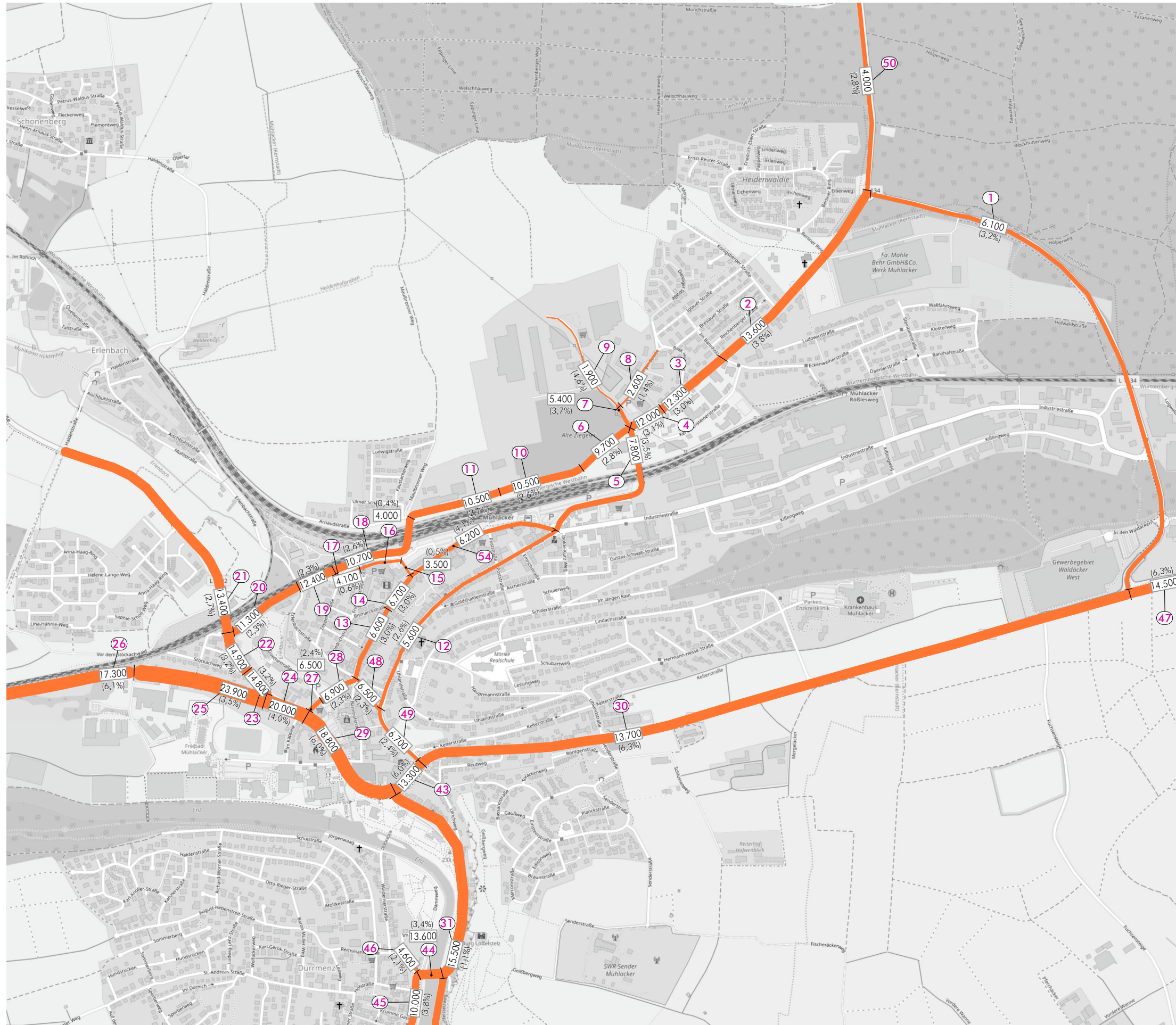


Kartengrundlage: www.openstreetmap.org



Stadt Mühlacker
Lärmaktionsplanung
3. Runde
 Analyse

Querschnittsbelastungen DTV
Mühlacker Kernstadt



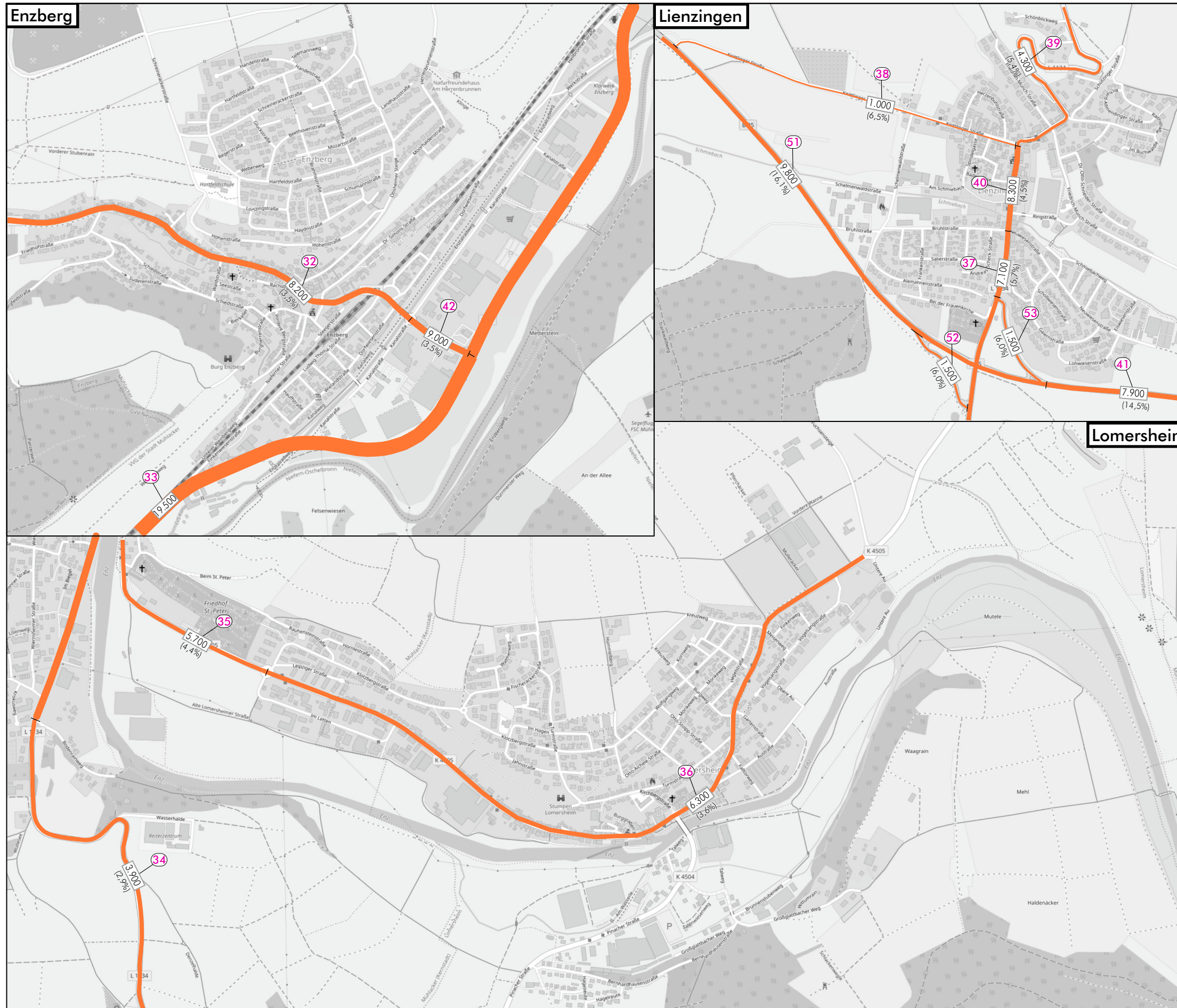
- 7.800 Kfz-Belastung
- (4,1%) Anteil SV>3,5t am Gesamtverkehr (in %)
- 14 Lage und Nummer maßgeblicher Schallquerschnitt

*Werte gerundet auf 100 Fzg.

Kartengrundlage: www.openstreetmap.org



Plan
 3a



Stadt Mühlacker
Lärmaktionsplanung
3. Runde
 Analyse

Querschnittsbelastungen DTV
Mühlacker Ortsteile

- 7.800 Kfz-Belastung (in Tsd. Fz.)
- (4,1%) Anteil SV > 3,5t am Gesamtverkehr (in %)
- 14 Lage und Nummer maßgeblicher Schallquerschnitt

*Werte gerundet auf 100 Fzg.

Kartengrundlage: www.openstreetmap.org



Stadt Mühlacker
Lärmaktionsplanung
3. Runde
 Analyse

Querschnittsbelastungen Nacht
Kfz/8h [DTV]
Mühlacker Kernstadt



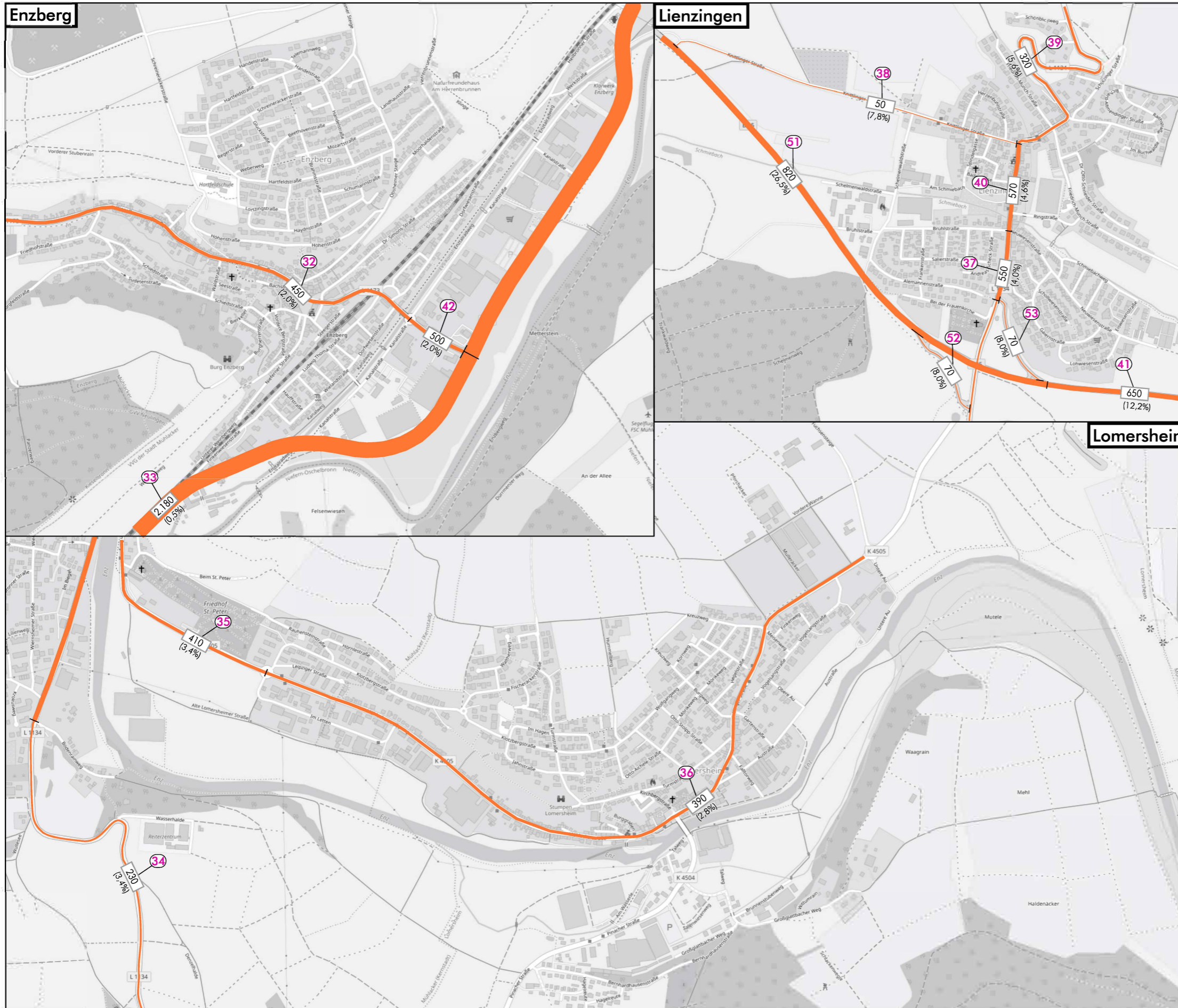
- 7.800 Kfz-Belastung
- (4,1%) Anteil SV > 3,5t am Gesamtverkehr (in %)
- 14 Lage und Nummer maßgeblicher Schallquerschnitt

*Werte gerundet auf 10 Fzg.

Kartengrundlage: www.openstreetmap.org



Plan
 4a



Stadt Mühlacker
Lärmaktionsplanung
3. Runde
 Analyse

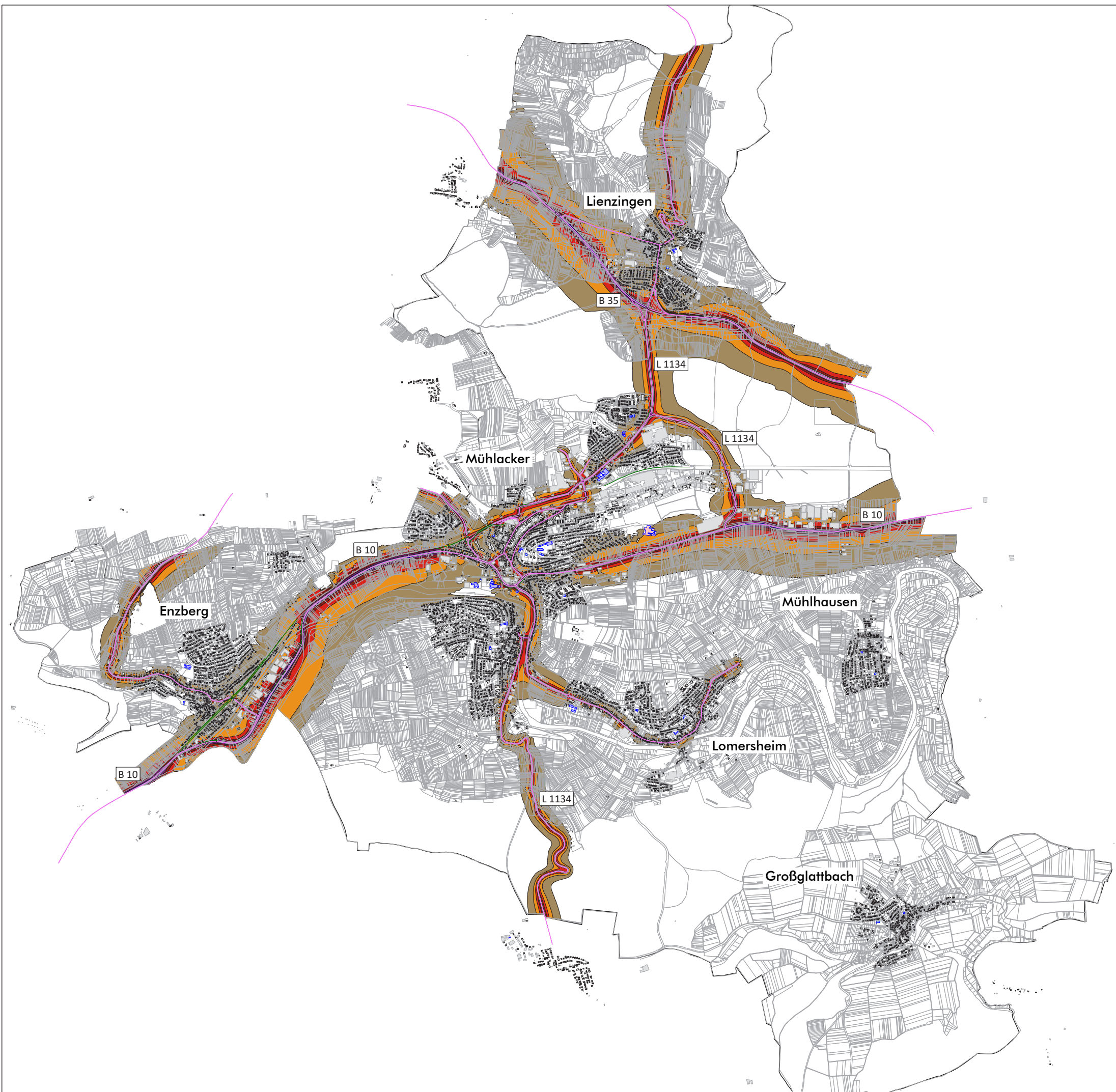
Querschnittsbelastungen Nacht
Kfz/8h [DTV]
Mühlacker Ortsteile

- 7.800 Kfz-Belastung
- (4,1%) Anteil SV > 3,5t am Gesamtverkehr (in %)
- 14 Lage und Nummer maßgeblicher Schallquerschnitt

*Werte gerundet auf 10 Fzg.

Kartengrundlage: www.openstreetmap.org





Legende

- Gebäude
- Nebengebäude
- Kindergarten
- Krankenhaus
- Schule
- Straße
- im Tunnel
- Tunnelöffnung
- Lärmschutzwand
- Lärmschutzwall
- Stadtgrenze

Pegelwerte L_{DEN}
in dB(A)

- 50 < <=55
- 55 < <=60
- 60 < <=65
- 65 < <=70
- 70 < <=75
- 75 < <=80
- 80 <

Maßstab i.O. 1:20.000



Plan05.sgs

Stadt	Mühlacker	
Projekt	Lärmaktionsplanung, 3. Runde	Projekt-Nr. 33.091-1
Planinhalt	Nachkartierung des Status quo, Straßenverkehrslärm 24 Stunden nach VBUS - L _{DEN} in dB(A)	Plangröße 840 x 594
Name	Datum	 <small>Dr. Frank Gericke GmbH</small> MODUS CONSULT <small>Kirchgasse 9 76646 Bruchsal</small> <small>Tel. 07251 / 989777 Fax 07251 / 989779</small>
bearb.	SP 22.09.2021	
gez.	SB 22.09.2021	
gepr.	FG	
		Plan 05



Legende

- Gebäude
- Nebengebäude
- Kindergarten
- Krankenhaus
- Schule
- Straße
- im Tunnel
- Tunnelöffnung
- Lärmschutzwand
- Lärmschutzwall
- Stadtgrenze

Pegelwerte L_N
in dB(A)

- 45 < <= 50
- 50 < <= 55
- 55 < <= 60
- 60 < <= 65
- 65 < <= 70
- 70 < <= 75
- 75 <

Maßstab i.O. 1:20.000



Plan06.sgs

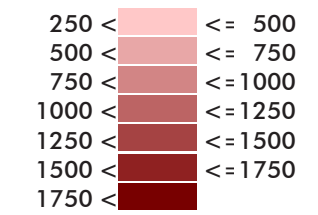
Stadt	Mühlacker	
Projekt	Lärmaktionsplanung, 3. Runde	Projekt-Nr. 33.091-1
Planinhalt	Nachkartierung des Status quo, Straßenverkehrslärm nach VBUS - L_N in dB(A)	Plangröße 840 x 594
Name	Datum	<p style="font-size: x-small; margin: 0;"> Dr. Frank Gericke GmbH Kirchgasse 9 76646 Bruchsal Tel. 07251 / 989777 Fax 07251 / 989779 </p>
bearb.	SP 22.09.2021	
gez.	SB 22.09.2021	
gepr.	FG	
		Plan 06



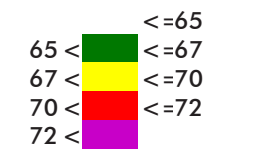
Legende

- Gebäude
- Nebengebäude
- Kindergarten
- Krankenhaus
- Schule
- Straße
- im Tunnel
- Tunnelöffnung
- Lärmschutzwand
- Lärmschutzwall
- Stadtgrenze

Über Schwellenwert L_{DEN}
65 dB(A) in Einw./km²



Pegelwerte L_{DEN}
in dB(A)

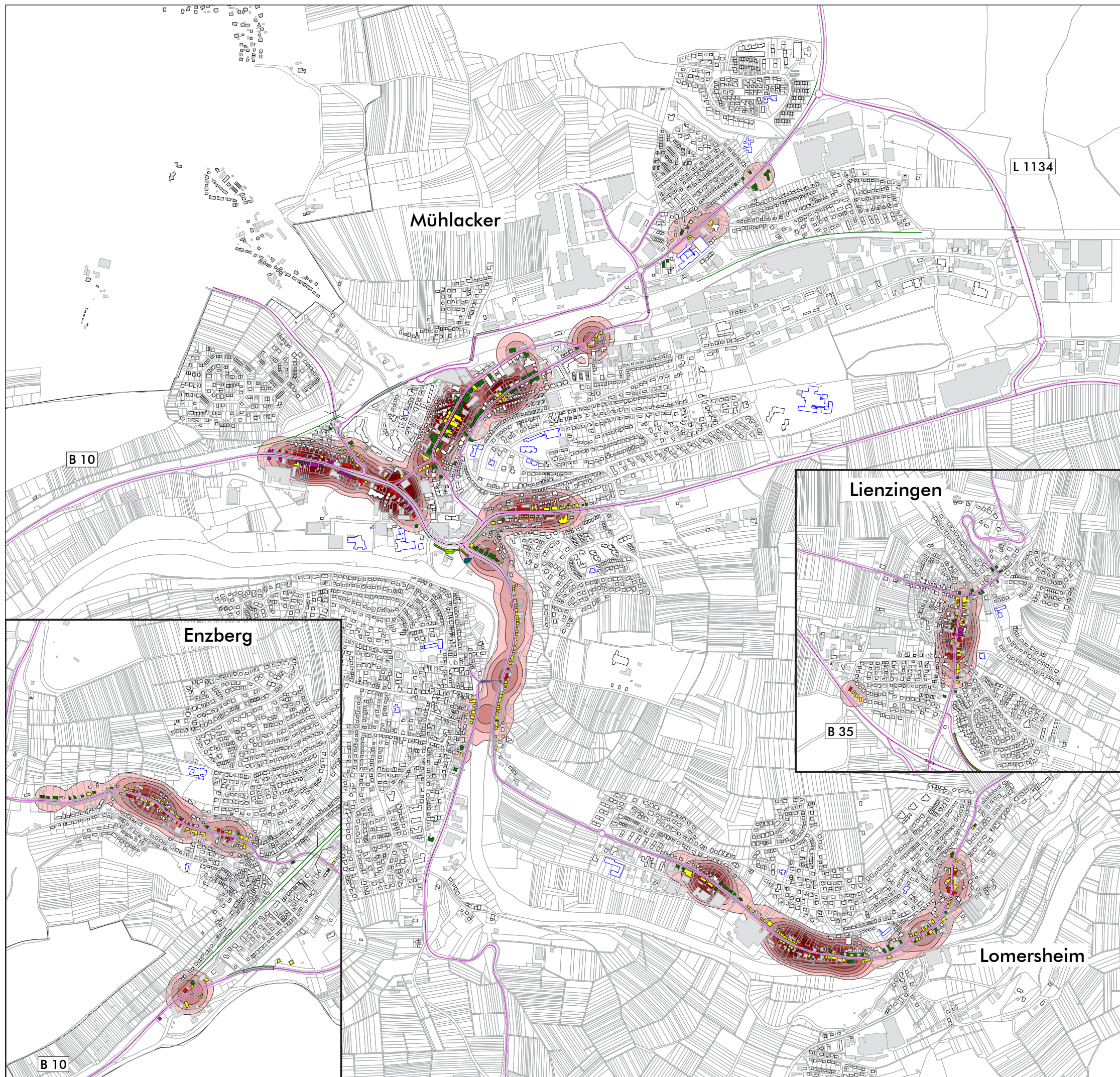


Maßstab i.O. 1:20.000



Plan07.sgs

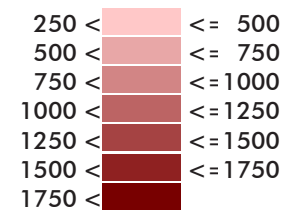
Stadt	Mühlacker	
Projekt	Lärmaktionsplanung, 3. Runde	Projekt-Nr. 33.091-1
Planinhalt	Nachkartierung des Status quo, Straßenverkehrslärm 24 Stunden nach VBUS - L_{DEN} in dB(A) Hotspot-Schwellenwert 65 dB(A)	Plangröße 840 x 594
Name	Datum	 <small>Dr. Frank Gericke GmbH Kirchgasse 9 76646 Bruchsal Tel. 07251 / 989777 Fax 07251 / 989779</small>
bearb.	SP 22.09.2021	
gez.	SB 22.09.2021	
gepr.	FG	
		Plan 07



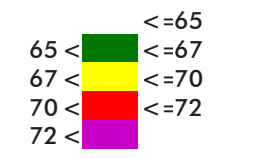
Legende

- Gebäude
- Nebengebäude
- Kindergarten
- Krankenhaus
- Schule
- Straße
- im Tunnel
- Tunnelöffnung
- Lärmschutzwand
- Lärmschutzwall
- Stadtgrenze


Über Schwellenwert L_{DEN}
65 dB(A) in Einw./km²



Pegelwerte L_{DEN}
in dB(A)



Maßstab i.O. 1:7.500



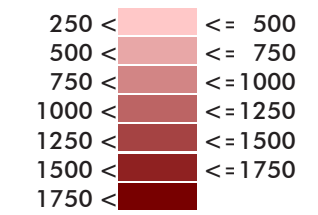
Stadt	Mühlacker											
Projekt	Lärmaktionsplanung, 3. Runde	Projekt-Nr. 33.091-1										
Planinhalt	Nachkartierung des Status quo, Straßenverkehrslärm 24 Stunden nach VBUS - L_{DEN} in dB(A) Hotspot-Schwellenwert 65 dB(A)	Plangröße 840 x 594										
<table border="1" style="width: 100%; border-collapse: collapse;"> <tr><th style="width: 30%;">Name</th><th style="width: 30%;">Datum</th><th style="width: 40%;"> </th></tr> <tr><td>bearb. SP</td><td>22.09.2021</td><td rowspan="3" style="text-align: center; vertical-align: middle;"> <small>Dr. Frank Gericke GmbH Kirchgasse 9 76646 Bruchsal Tel. 07251 / 989777 Fax 07251 / 989779</small> </td></tr> <tr><td>gez. SB</td><td>22.09.2021</td></tr> <tr><td>gepr. FG</td><td></td></tr> </table>	Name	Datum		bearb. SP	22.09.2021	 <small>Dr. Frank Gericke GmbH Kirchgasse 9 76646 Bruchsal Tel. 07251 / 989777 Fax 07251 / 989779</small>	gez. SB	22.09.2021	gepr. FG		Plan 07a	
Name	Datum											
bearb. SP	22.09.2021	 <small>Dr. Frank Gericke GmbH Kirchgasse 9 76646 Bruchsal Tel. 07251 / 989777 Fax 07251 / 989779</small>										
gez. SB	22.09.2021											
gepr. FG												



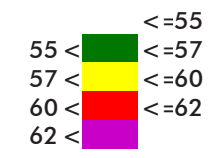
Legende

- Gebäude
- Nebengebäude
- Kindergarten
- Krankenhaus
- Schule
- Straße
- im Tunnel
- Tunnelöffnung
- Lärmschutzwand
- Lärmschutzwall
- Stadtgrenze

Über Schwellenwert L_N
55 dB(A) in Einw./km²



Pegelwerte L_N
in dB(A)



Maßstab i.O. 1:20.000



Plan08.sgs

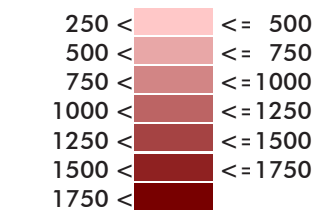
Stadt	Mühlacker	
Projekt	Lärmaktionsplanung, 3. Runde	Projekt-Nr. 33.091-1
Planinhalt	Nachkartierung des Status quo, Straßenverkehrslärm nach VBUS - L_N in dB(A) Hotspot-Schwellenwert 55 dB(A)	Plangröße 840 x 594
Name	Datum	 <small>Dr. Frank Gericke GmbH Kirchgasse 9 76646 Bruchsal Tel. 07251 / 989777 Fax 07251 / 989779</small>
bearb.	SP 22.09.2021	
gez.	SB 22.09.2021	
gepr.	FG	
		Plan 08



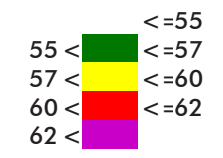
Legende

- Gebäude
- Nebengebäude
- Kindergarten
- Krankenhaus
- Schule
- Straße
- im Tunnel
- Tunnelöffnung
- Lärmschutzwand
- Lärmschutzwall
- Stadtgrenze

Über Schwellenwert L_N
55 dB(A) in Einw./km²



Pegelwerte L_N
in dB(A)



Maßstab i.O. 1:7.500



Plan08a.sgs

Stadt	Mühlacker	
Projekt	Lärmaktionsplanung, 3. Runde	Projekt-Nr. 33.091-1
Planinhalt	Nachkartierung des Status quo, Straßenverkehrslärm nach VBUS - L_N in dB(A) Hotspot-Schwellenwert 55 dB(A)	Plangröße 840 x 594
Name	Datum	MODUS CONSULT <small>Dr. Frank Gericke GmbH</small> Kirchgasse 9 76646 Bruchsal Tel. 07251 / 989777 Fax 07251 / 989779
bearb.	SP 22.09.2021	
gez.	SB 22.09.2021	
gepr.	FG	
		Plan 08a



- Legende**
- Gebäude
 - Nebengebäude
 - Kindergarten
 - Krankenhaus
 - Schule
 - Straße
 - Signalanlage
 - im Tunnel
 - Tunnelöffnung
 - Lärmschutzwand
 - Lärmschutzwand
 - Stadtgrenze

- Pegelwerte L_{rT}
in dB(A)**
- <=65
 - 65 < <=67
 - 67 < <=70
 - 70 < <=72
 - 72 <

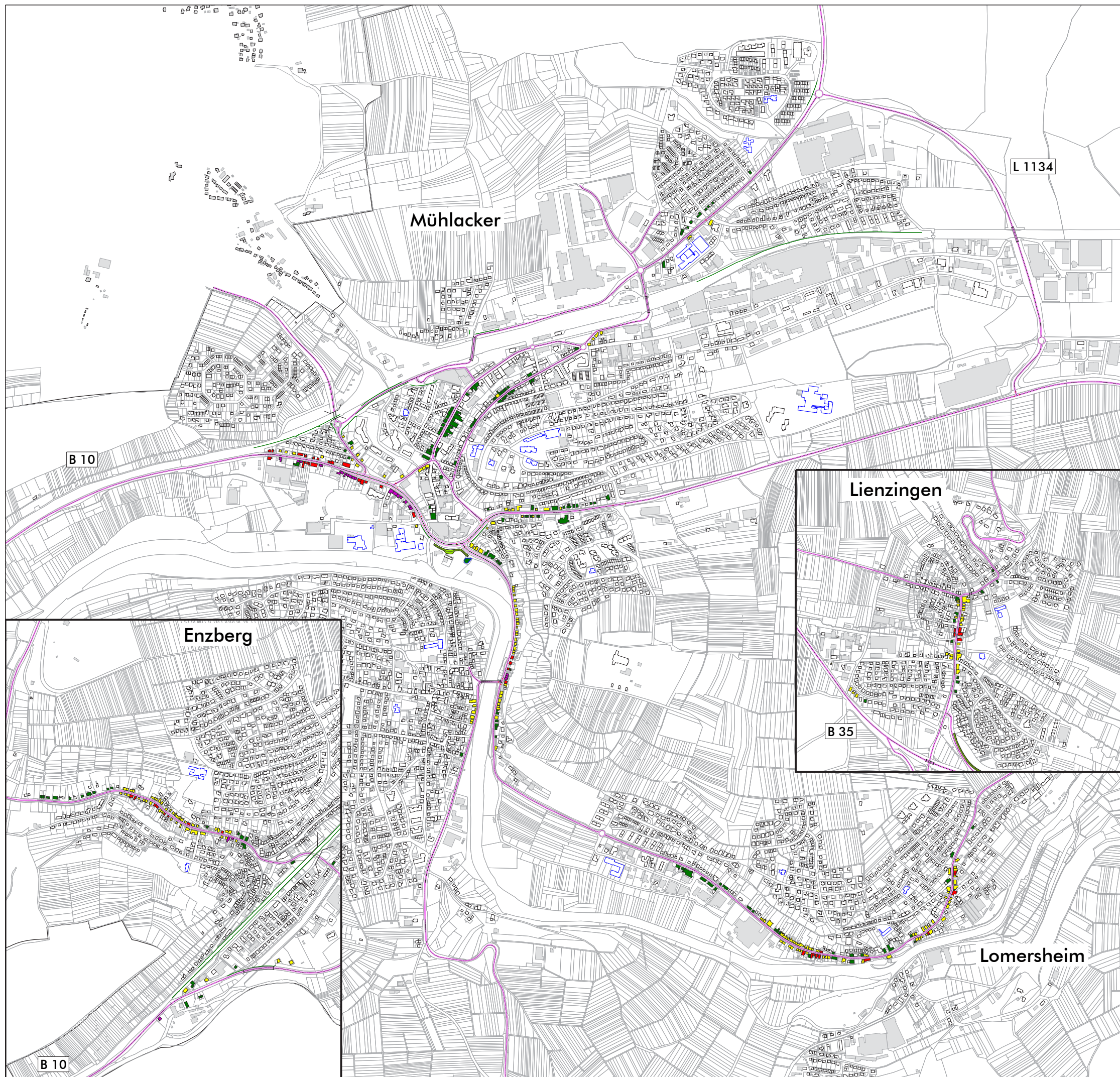
Maßstab i.O. 1:20.000

0 300 600 1200 1800 2400 m

Stadt	Mühlacker	
Projekt	Lärmaktionsplanung, 3. Runde	Projekt-Nr. 33.091-1
Planinhalt	Nachkartierung des Status quo, Straßenverkehrslärm nach RLS-90 in dB(A) Tag (06:00 - 22:00 Uhr)	Plangröße 840 x 594
Name	Datum	Plan
bearb. SP	22.09.2021	09
gez. SB	22.09.2021	
gepr. FG		

MODUS CONSULT

Dr. Frank Gericke GmbH
Kirchgasse 9 76646 Bruchsal
Tel. 07251 / 989777 Fax 07251 / 989779



Legende

- Gebäude
- Nebengebäude
- Kindergarten
- Krankenhaus
- Schule
- Straße
- Signalanlage
- im Tunnel
- Tunnelöffnung
- Lärmschutzwand
- Lärmschutzwall
- Stadtgrenze

Pegelwerte L_{RT} in dB(A)

- ≤ 65
- $65 < \leq 67$
- $67 < \leq 70$
- $70 < \leq 72$
- $72 <$

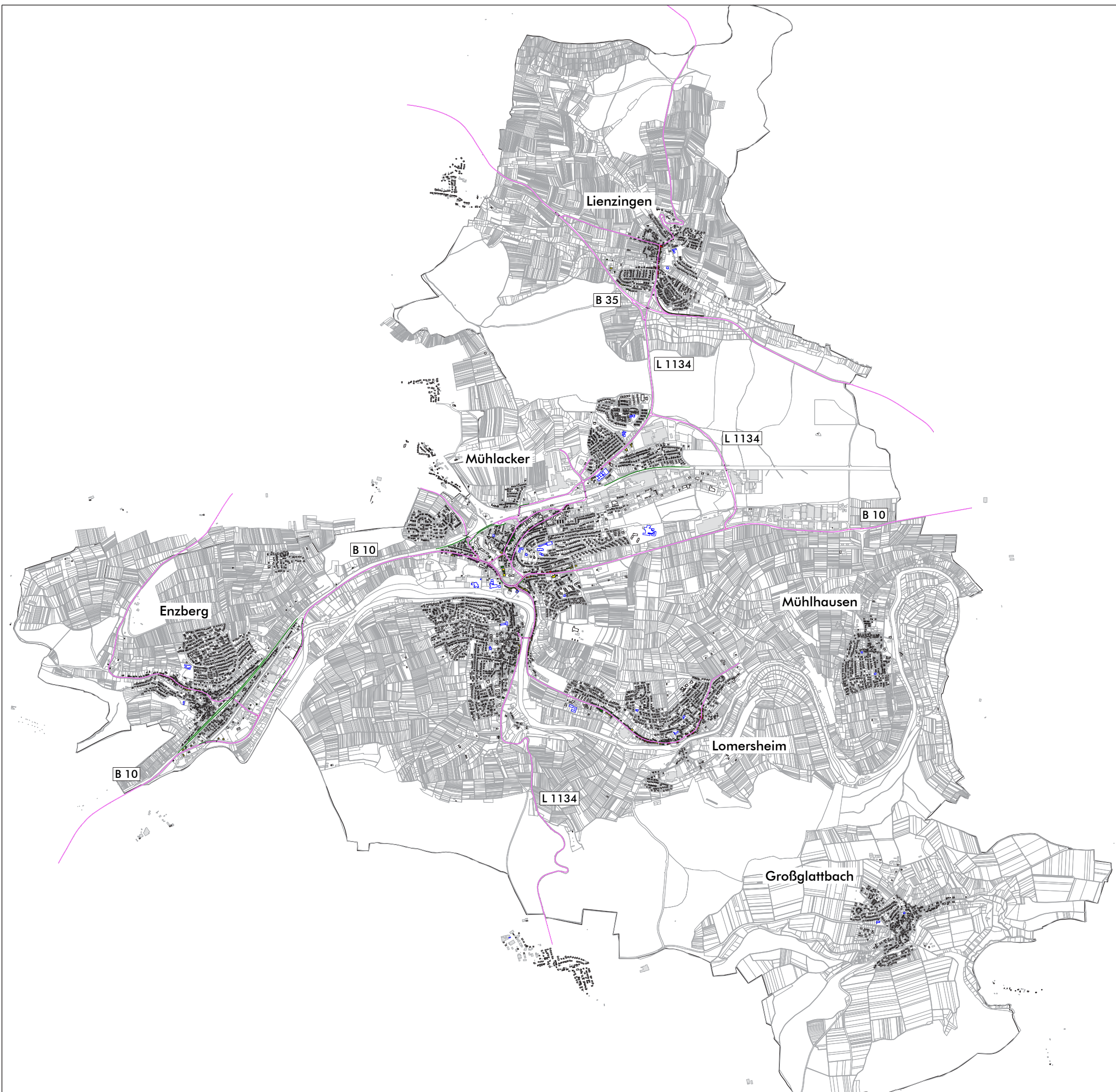
Maßstab i.O. 1:7.500



Plan09a.sgs

Stadt	Mühlacker	
Projekt	Lärmaktionsplanung, 3. Runde	Projekt-Nr. 33.091-1
Planinhalt	Nachkartierung des Status quo, Straßenverkehrslärm nach RLS-90 in dB(A) Tag (06:00 - 22:00 Uhr)	Plangröße 840 x 594
Name	Datum	Plan 09a
bearb.	SP 22.09.2021	
gez.	SB 22.09.2021	
gepr.	FG	

MODUS CONSULT
Dr. Frank Gericke GmbH
 Kirchgasse 9 76646 Bruchsal
 Tel. 07251 / 989777 Fax 07251 / 989779



- Legende**
- Gebäude
 - Nebengebäude
 - Kindergarten
 - Krankenhaus
 - Schule
 - Straße
 - Signalanlage
 - im Tunnel
 - Tunnelöffnung
 - Lärmschutzwand
 - Lärmschutzwand
 - Stadtgrenze

- Pegelwerte L_n**
in dB(A)
- <=55
 - 55 < <=57
 - 57 < <=60
 - 60 < <=62
 - 62 <

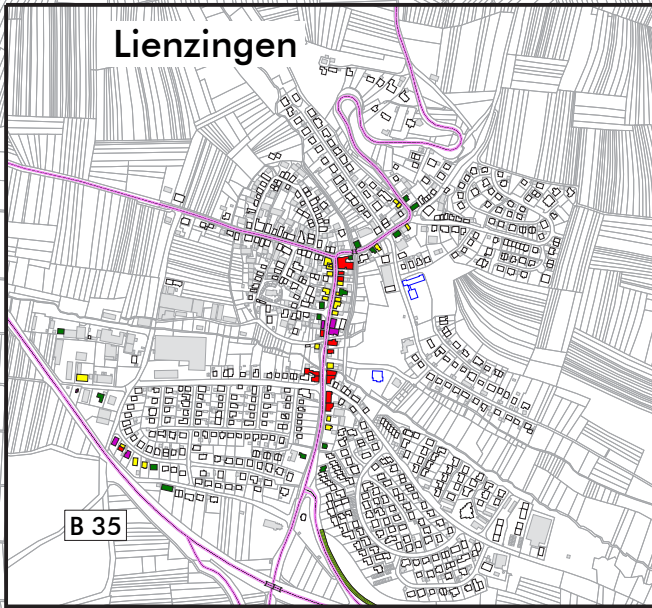
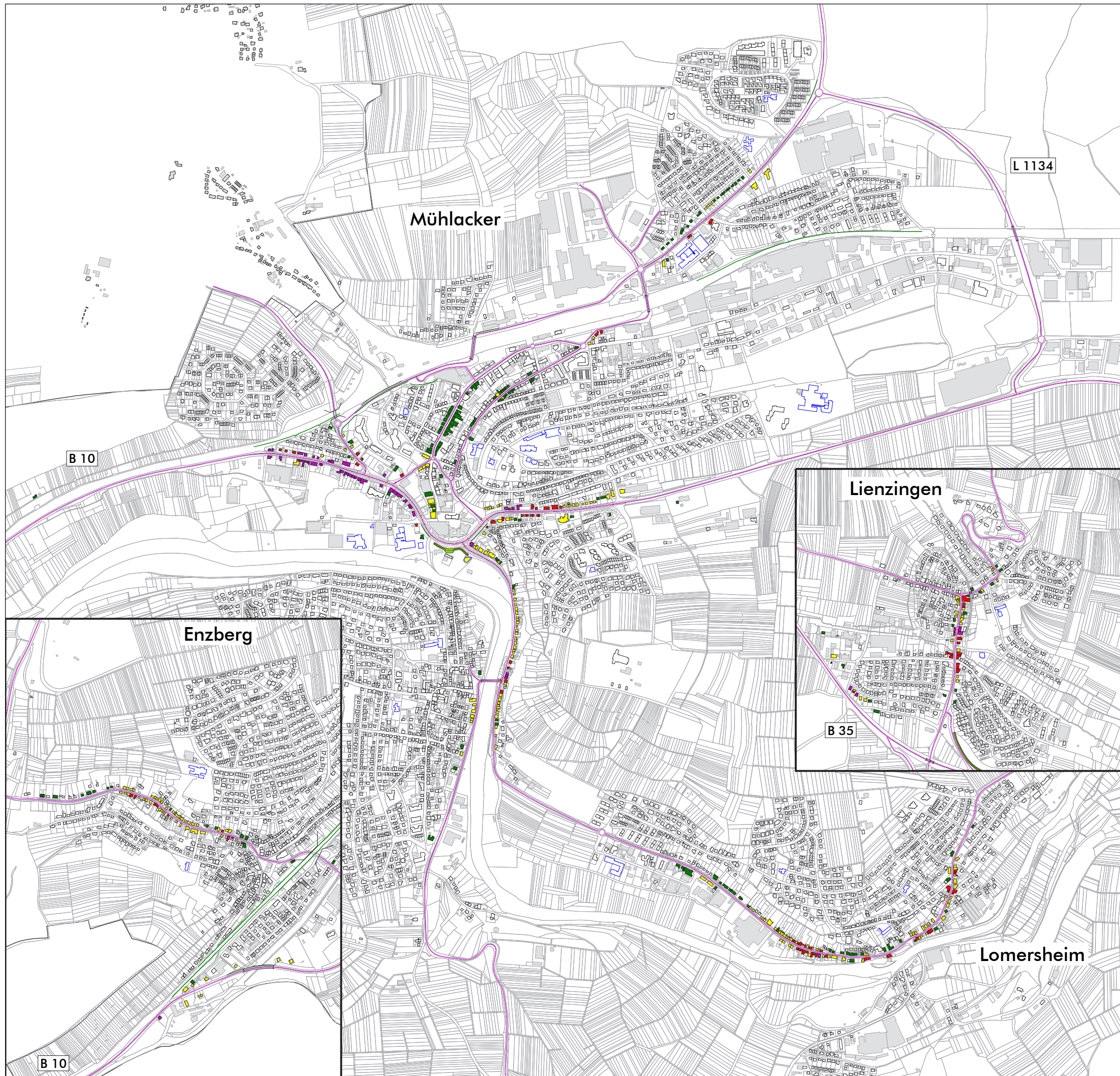
Maßstab i.O. 1:20.000

0 300 600 1200 1800 2400 m

Stadt	Mühlacker	
Projekt	Lärmaktionsplanung, 3. Runde	Projekt-Nr. 33.091-1
Planinhalt	Nachkartierung des Status quo, Straßenverkehrslärm nach RLS-90 in dB(A) Nacht (22:00 - 06:00 Uhr)	Plangröße 840 x 594
Name	Datum	Plan
bearb. SP	22.09.2021	10
gez. SB	22.09.2021	
gepr. FG		

MODUS CONSULT

Dr. Frank Gericke GmbH
Kirchgasse 9 76646 Bruchsal
Tel. 07251 / 989777 Fax 07251 / 989779



- Legende**
- Gebäude
 - Nebengebäude
 - Kindergarten
 - Krankenhaus
 - Schule
 - Straße
 - Signalanlage
 - im Tunnel
 - Tunnelöffnung
 - Lärmschutzwand
 - Lärmschutzwall
 - Stadtgrenze

- Pegelwerte L_{rN} in dB(A)**
- ≤ 55
 - $55 < \leq 57$
 - $57 < \leq 60$
 - $60 < \leq 62$
 - $62 < \leq 65$

Maßstab i.O. 1:7.500





0 125 250 500 750 1000 m

Stadt	Mühlacker									
Projekt	Lärmaktionsplanung, 3. Runde									
Planinhalt	Nachkartierung des Status quo, Straßenverkehrslärm nach RLS-90 in dB(A) Nacht (22:00 - 06:00 Uhr)	Projekt-Nr. 33.091-1								
		Plangröße 840 x 594								
<table border="1" style="font-size: small;"> <tr> <th>Name</th> <th>Datum</th> </tr> <tr> <td>bearb. SP</td> <td>22.09.2021</td> </tr> <tr> <td>gez. SB</td> <td>22.09.2021</td> </tr> <tr> <td>gepr. FG</td> <td></td> </tr> </table>	Name	Datum	bearb. SP	22.09.2021	gez. SB	22.09.2021	gepr. FG		<p style="font-size: x-small;">Dr. Frank Gericke GmbH Kirchgasse 9 76646 Bruchsal Tel. 07251 / 989777 Fax 07251 / 989779</p>	Plan 10a
Name	Datum									
bearb. SP	22.09.2021									
gez. SB	22.09.2021									
gepr. FG										

Netzkonzeption Planfall 1

--- Stadtgrenze

Maßnahmen

-  Reduzierung auf Tempo 70
-  Reduzierung auf Tempo 30 ganztags
-  Reduzierung auf Tempo 30 nachts
-  Tempo 30 ganztags Lückenschluss



Kartengrundlage: www.openstreetmap.org





Legende

- Gebäude
- Nebengebäude
- Kindergarten
- Krankenhaus
- Schule
- Straße
- im Tunnel
- Tunnelöffnung
- Lärmschutzwand
- Lärmschutzwall
- Stadtgrenze

**Pegelwerte L_{DEN}
in dB(A)**

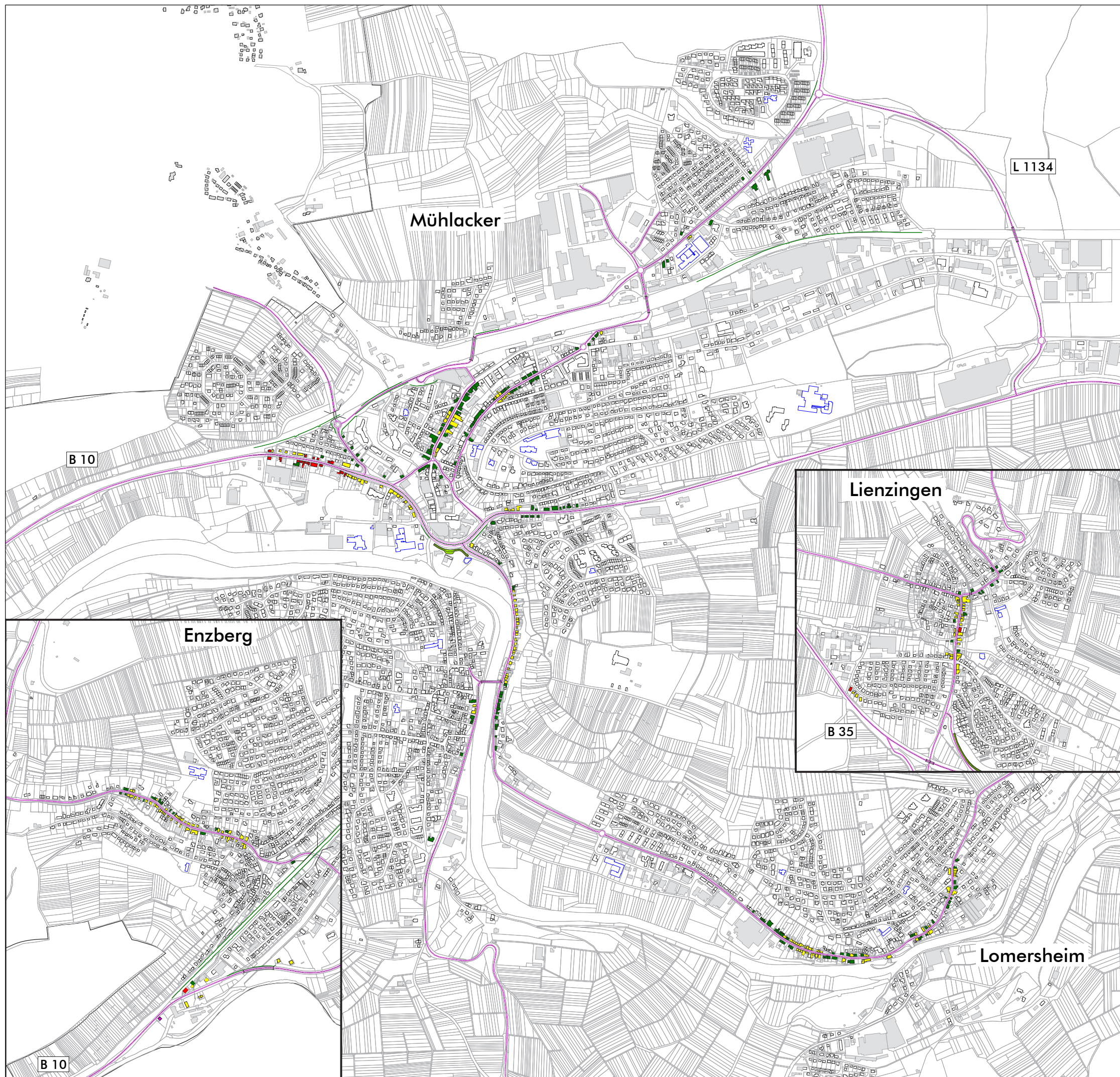
- ≤65
- 65 < ≤67
- 67 < ≤70
- 70 < ≤72
- 72 <

Maßstab i.O. 1:20.000



Plan14.sgs

Stadt	Mühlacker													
Projekt	Lärmaktionsplanung, 3. Runde	Projekt-Nr. 33.091-1												
Planinhalt	Planfall 1, Straßenverkehrslärm 24 Stunden nach VBUS - L _{DEN} in dB(A)	Plangröße 840 x 594												
<table border="1" style="font-size: small; border-collapse: collapse;"> <thead> <tr> <th style="width: 30px;"></th> <th style="width: 30px;">Name</th> <th style="width: 30px;">Datum</th> </tr> </thead> <tbody> <tr> <td style="font-size: x-small;">bearb.</td> <td>SP</td> <td>22.09.2021</td> </tr> <tr> <td style="font-size: x-small;">gez.</td> <td>SB</td> <td>22.09.2021</td> </tr> <tr> <td style="font-size: x-small;">gepr.</td> <td>FG</td> <td></td> </tr> </tbody> </table>		Name	Datum	bearb.	SP	22.09.2021	gez.	SB	22.09.2021	gepr.	FG		 <small>Kirchgasse 9 76646 Bruchsal Tel. 07251 / 989777 Fax 07251 / 989779</small>	Plan 12
	Name	Datum												
bearb.	SP	22.09.2021												
gez.	SB	22.09.2021												
gepr.	FG													



Legende

- Gebäude
- Nebengebäude
- Kindergarten
- Krankenhaus
- Schule
- Straße
- im Tunnel
- Tunnelöffnung
- Lärmschutzwand
- Lärmschutzwall
- Stadtgrenze

**Pegelwerte L_{DEN}
in dB(A)**

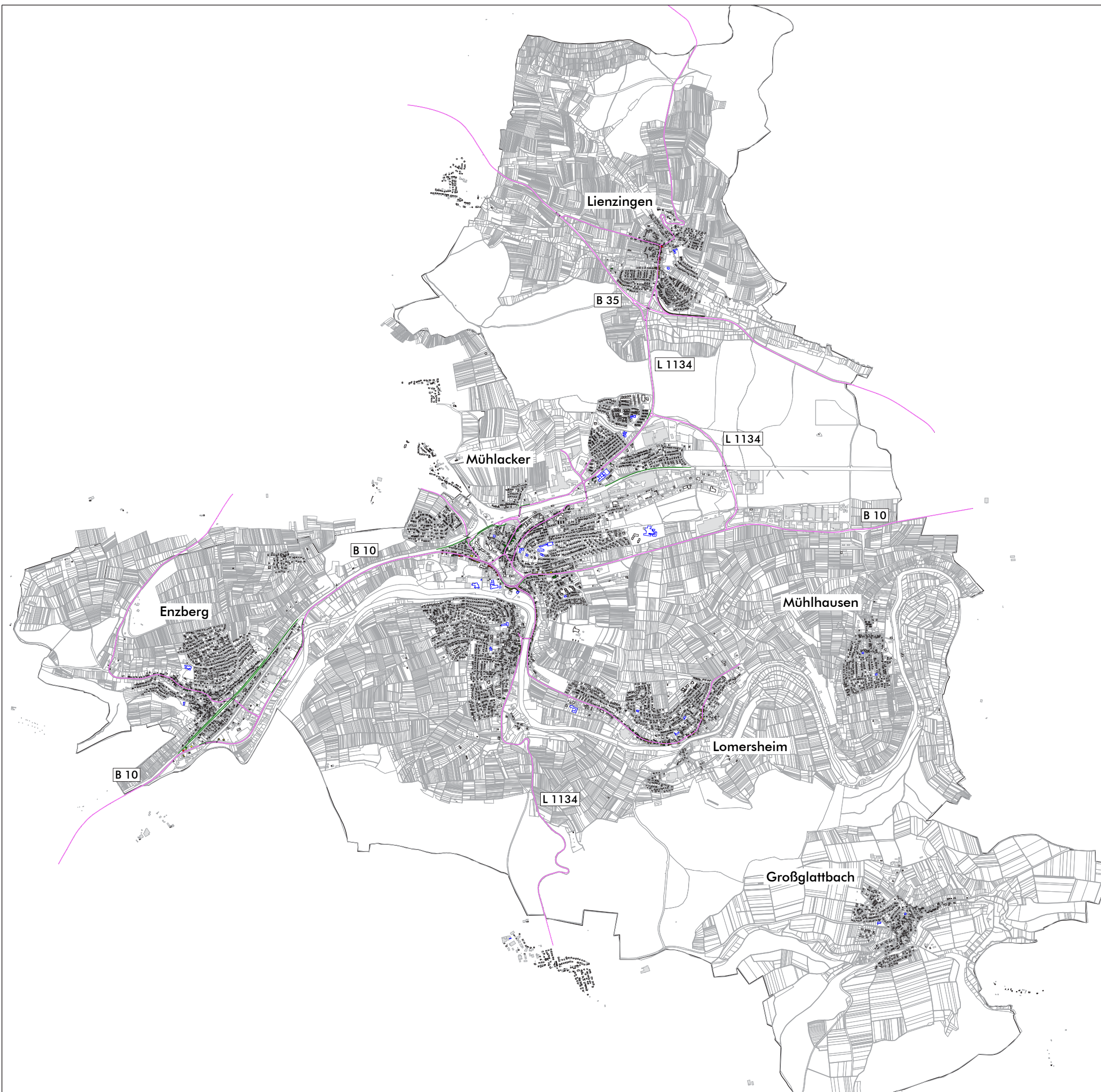
- <=65
- 65 < <=67
- 67 < <=70
- 70 < <=72
- 72 <

Maßstab i.O. 1:7.500



Plan14a.sgs

Stadt	Mühlacker									
Projekt	Lärmaktionsplanung, 3. Runde	Projekt-Nr. 33.091-1								
Planinhalt	Planfall 1, Straßenverkehrslärm 24 Stunden nach VBUS - L _{DEN} in dB(A)	Plangröße 840 x 594								
<table border="1" style="width: 100%; border-collapse: collapse;"> <thead> <tr> <th style="width: 10%;">Name</th> <th style="width: 10%;">Datum</th> </tr> </thead> <tbody> <tr> <td>bearb. SP</td> <td>22.09.2021</td> </tr> <tr> <td>gez. SB</td> <td>22.09.2021</td> </tr> <tr> <td>gepr. FG</td> <td></td> </tr> </tbody> </table>	Name	Datum	bearb. SP	22.09.2021	gez. SB	22.09.2021	gepr. FG		 <small>Dr. Frank Gericke GmbH Kirchgasse 9 76646 Bruchsal Tel. 07251 / 989777 Fax 07251 / 989779</small>	Plan 12a
Name	Datum									
bearb. SP	22.09.2021									
gez. SB	22.09.2021									
gepr. FG										



Legende

- Gebäude
- Nebengebäude
- Kindergarten
- Krankenhaus
- Schule
- Straße
- im Tunnel
- Tunnelöffnung
- Lärmschutzwand
- Lärmschutzwall
- Stadtgrenze

**Pegelwerte L_N
in dB(A)**

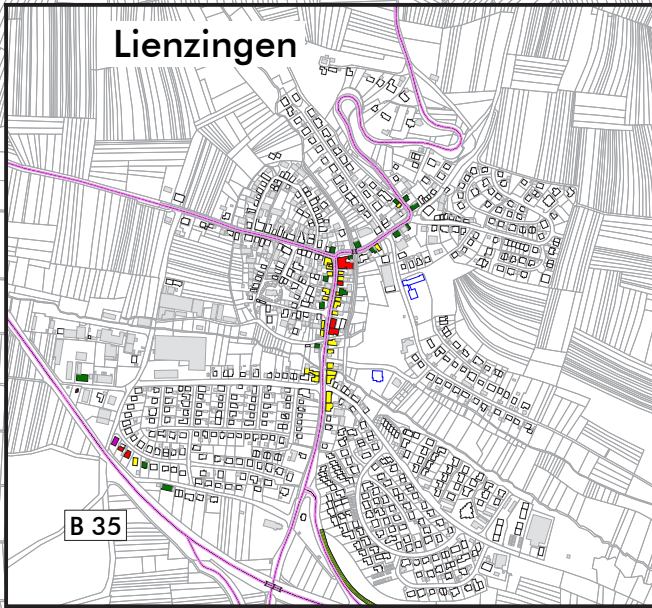
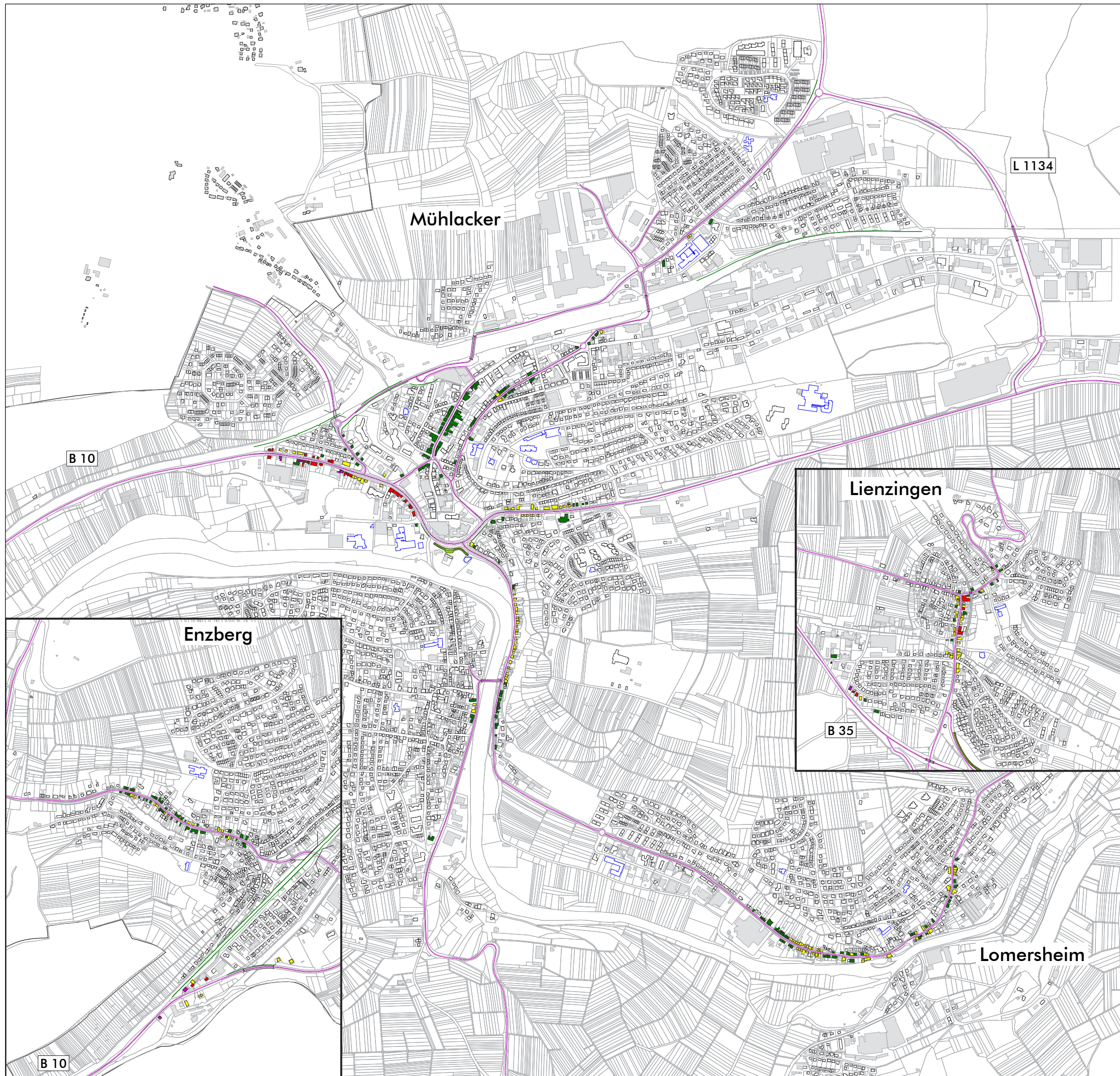
- <=55
- 55 < <=57
- 57 < <=60
- 60 < <=62

Maßstab i.O. 1:20.000



Plan15.sgs

Stadt	Mühlacker	
Projekt	Lärmaktionsplanung, 3. Runde	Projekt-Nr. 33.091-1
Planinhalt	Planfall 1, Straßenverkehrslärm nach VBUS - L _N in dB(A)	Plangröße 840 x 594
Name	Datum	<p style="font-size: 8px; margin-top: 5px;"> Dr. Frank Gericke GmbH Kirchgasse 9 76646 Bruchsal Tel. 07251 / 989777 Fax 07251 / 989779 </p>
bearb.	SP 22.09.2021	
gez.	SB 22.09.2021	
gepr.	FG	
		Plan 13



- Legende**
- Gebäude
 - Nebengebäude
 - Kindergarten
 - Krankenhaus
 - Schule
 - Straße
 - im Tunnel
 - Tunnelöffnung
 - Lärmschutzwand
 - Lärmschutzwall
 - Stadtgrenze

- Pegelwerte L_N**
in dB(A)
- <=55
 - 55 < <=57
 - 57 < <=60
 - 60 < <=62

Maßstab i.O. 1:7.500






0 125 250 500 750 1000 m

Plan15a.sgs

Stadt	Mühlacker									
Projekt	Lärmaktionsplanung, 3. Runde	Projekt-Nr. 33.091-1								
Planinhalt	Planfall 1, Straßenverkehrslärm nach VBUS - L _N in dB(A)	Plangröße 840 x 594								
<table border="1" style="width: 100%; border-collapse: collapse;"> <thead> <tr> <th style="width: 10%;">Name</th> <th style="width: 10%;">Datum</th> </tr> </thead> <tbody> <tr> <td style="font-size: x-small;">bearb. SP</td> <td style="font-size: x-small;">22.09.2021</td> </tr> <tr> <td style="font-size: x-small;">gez. SB</td> <td style="font-size: x-small;">22.09.2021</td> </tr> <tr> <td style="font-size: x-small;">gepr. FG</td> <td></td> </tr> </tbody> </table>	Name	Datum	bearb. SP	22.09.2021	gez. SB	22.09.2021	gepr. FG		 <small>Dr. Frank Gericke GmbH Kirchgasse 9 76646 Bruchsal Tel. 07251 / 989777 Fax 07251 / 989779</small>	Plan 13a
Name	Datum									
bearb. SP	22.09.2021									
gez. SB	22.09.2021									
gepr. FG										



Maßnahmen

-  Reduzierung auf Tempo 70
-  Reduzierung auf Tempo 30 ganztags
-  Reduzierung auf Tempo 30 nachts
-  geplante Fahrbahnsanierung
-  Tempo 30 ganztags Lückenschluss

Kartengrundlage: www.openstreetmap.org





Legende

- Gebäude
- Nebengebäude
- Kindergarten
- Krankenhaus
- Schule
- Straße
- im Tunnel
- Tunnelöffnung
- Lärmschutzwand
- Lärmschutzwall
- Stadtgrenze

**Pegelwerte L_{DEN}
in dB(A)**

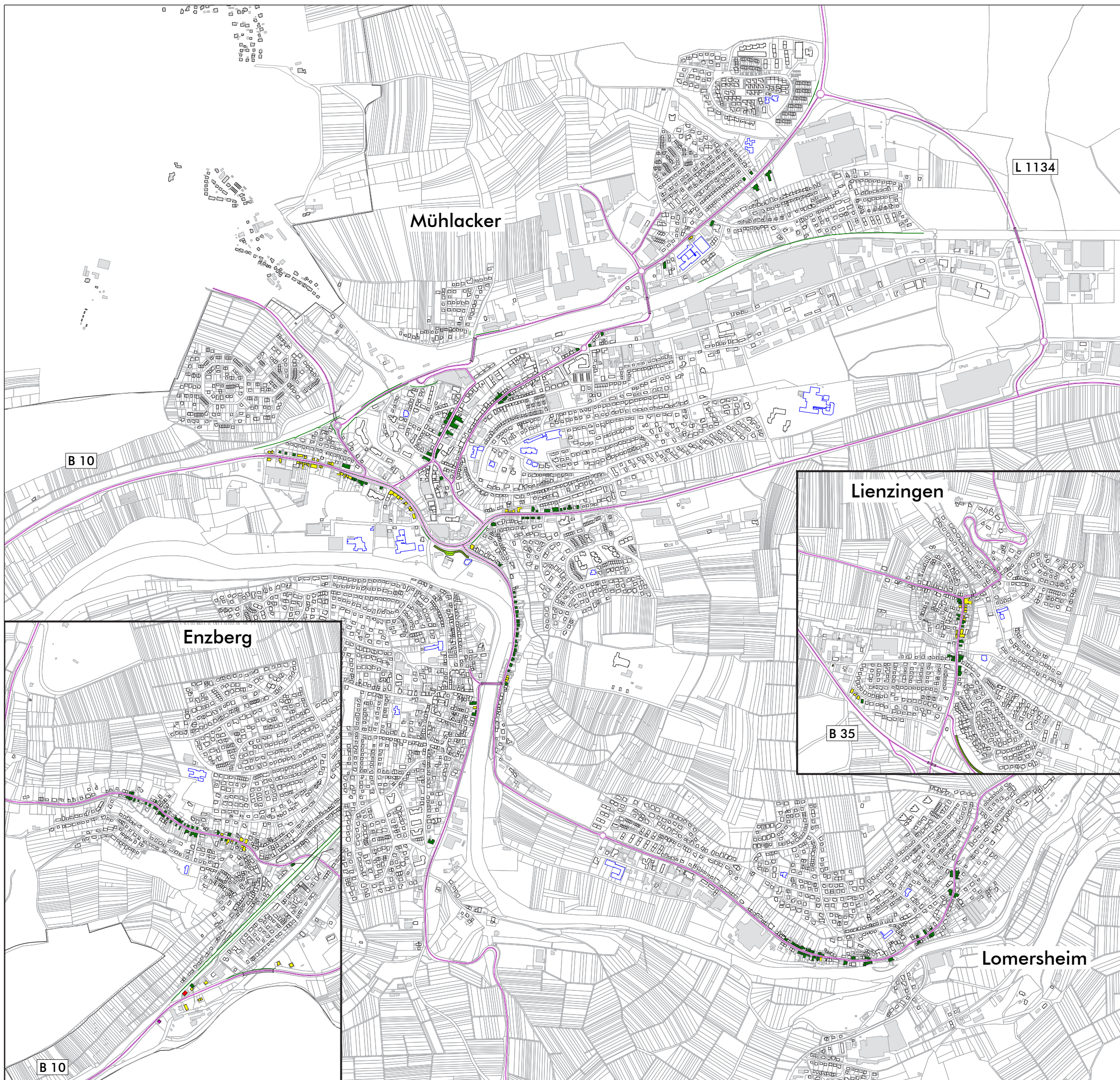
- <=65
- 65 < <=67
- 67 < <=70
- 70 < <=72
- 72 < <=75

Maßstab i.O. 1:20.000



Plan17.sgs

Stadt	Mühlacker	
Projekt	Lärmaktionsplanung, 3. Runde	Projekt-Nr. 33.091-1
Planinhalt	Planfall 2, Straßenverkehrslärm 24 Stunden nach VBUS - L _{DEN} in dB(A)	Plangröße 840 x 594
Name	Datum	 <small>Dr. Frank Gericke GmbH Kirchgasse 9 76646 Bruchsal Tel. 07251 / 989777 Fax 07251 / 989779</small>
bearb.	SP 22.09.2021	
gez.	SB 22.09.2021	
gepr.	FG	
		Plan 15



Legende

- Gebäude
- Nebengebäude
- Kindergarten
- Krankenhaus
- Schule
- Straße
- im Tunnel
- Tunnelöffnung
- Lärmschutzwand
- Lärmschutzwand
- Stadtgrenze

**Pegelwerte L_{DEN}
in dB(A)**

- ≤ 65
- 65 < ≤ 67
- 67 < ≤ 70
- 70 < ≤ 72
- 72 <

Maßstab i.O. 1:7.500



Plan17a.sgs

Stadt	Mühlacker									
Projekt	Lärmaktionsplanung, 3. Runde	Projekt-Nr. 33.091-1								
Planinhalt	Planfall 2, Straßenverkehrslärm 24 Stunden nach VBUS - L _{DEN} in dB(A)	Plangröße 840 x 594								
<table border="1" style="width: 100%; border-collapse: collapse;"> <thead> <tr> <th style="width: 10%;">Name</th> <th style="width: 10%;">Datum</th> </tr> </thead> <tbody> <tr> <td>bearb. SP</td> <td>22.09.2021</td> </tr> <tr> <td>gez. SB</td> <td>22.09.2021</td> </tr> <tr> <td>gepr. FG</td> <td></td> </tr> </tbody> </table>	Name	Datum	bearb. SP	22.09.2021	gez. SB	22.09.2021	gepr. FG		 <small>Dr. Frank Geröcke GmbH Kirchgasse 9 76646 Bruchsal Tel. 07251 / 989777 Fax 07251 / 989779</small>	Plan 15a
Name	Datum									
bearb. SP	22.09.2021									
gez. SB	22.09.2021									
gepr. FG										



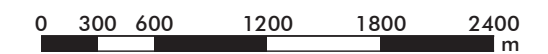
Legende

- Gebäude
- Nebengebäude
- Kindergarten
- Krankenhaus
- Schule
- Straße
- im Tunnel
- Tunnelöffnung
- Lärmschutzwand
- Lärmschutzwall
- Stadtgrenze

**Pegelwerte L_N
in dB(A)**

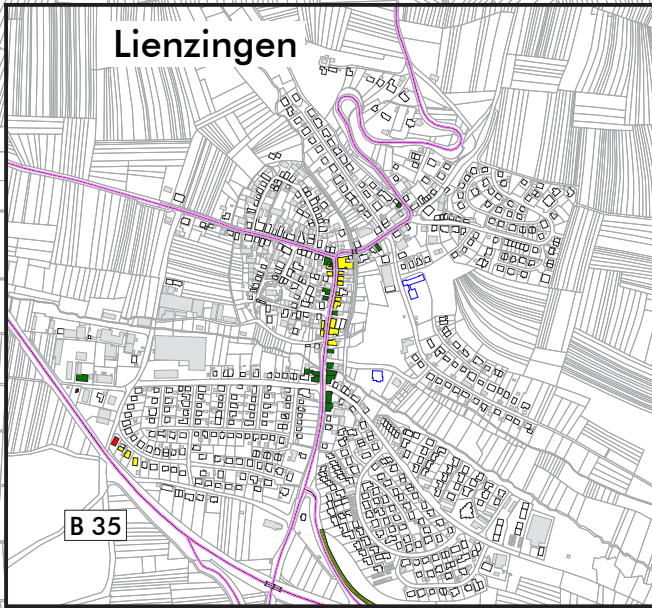
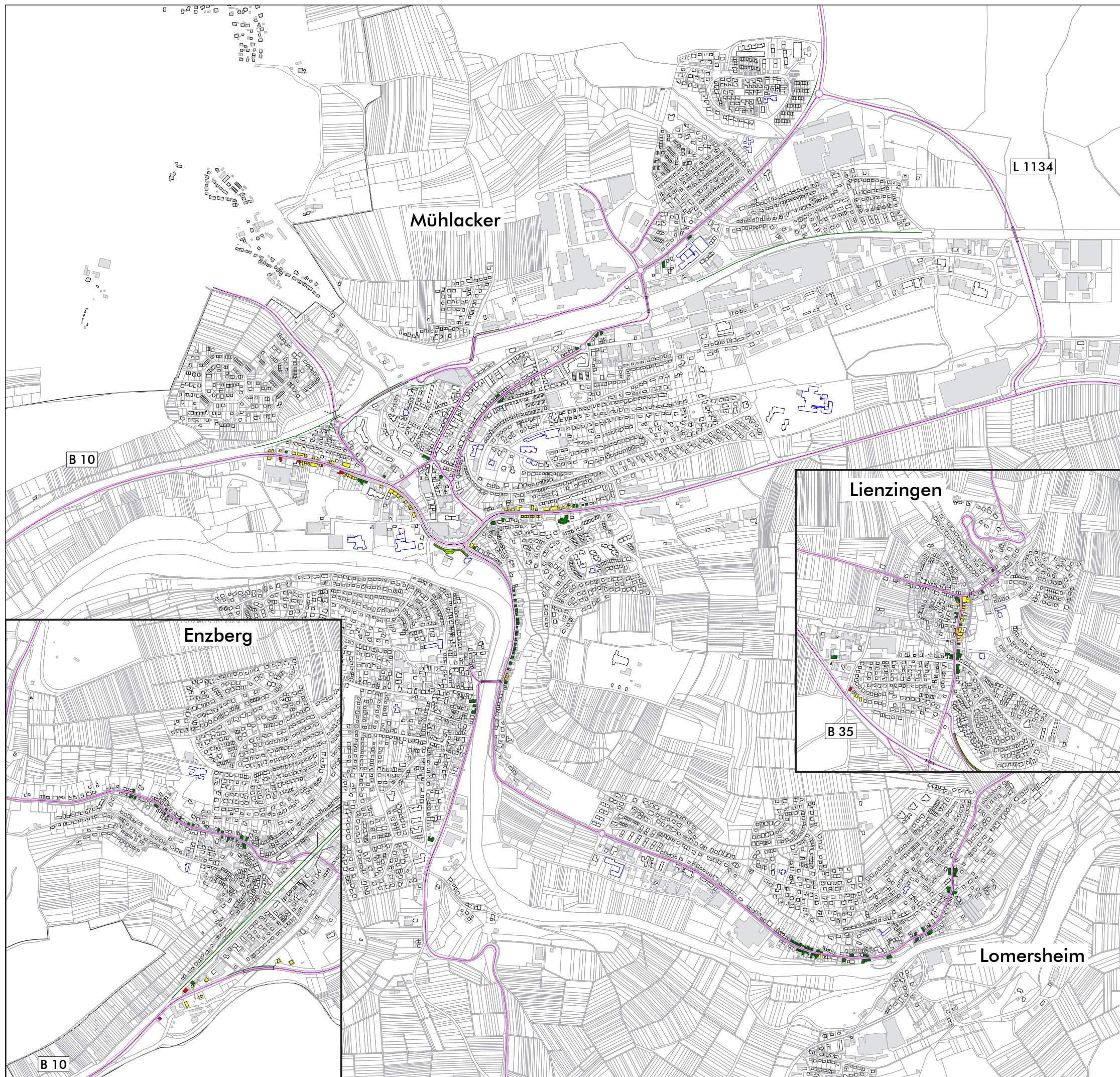
- <=55
- 55 < <=57
- 57 < <=60
- 60 < <=62

Maßstab i.O. 1:20.000



Plan18.sgs

Stadt	Mühlacker	
Projekt	Lärmaktionsplanung, 3. Runde	Projekt-Nr. 33.091-1
Planinhalt	Planfall 2, Straßenverkehrslärm nach VBUS - L _N in dB(A)	Plangröße 840 x 594
Name	Datum	Plan
bearb. SP	22.09.2021	<p style="font-size: 8px; margin-top: 5px;"> Dr. Frank Gericke GmbH 76646 Bruchsal Kirchgasse 9 Tel. 07251 / 989777 Fax 07251 / 989779 </p>
gez. SB	22.09.2021	
gepr. FG		
		16



- Legende**
- Gebäude
 - Nebengebäude
 - Kindergarten
 - Krankenhaus
 - Schule
 - Straße
 - im Tunnel
 - Tunnelöffnung
 - Lärmschutzwand
 - Lärmschutzwall
 - Stadtgrenze

- Pegelwerte L_N**
in dB(A)
- <=55
 - 55 < <=57
 - 57 < <=60
 - 60 < <=62
 - 62 < <=65

Maßstab i.O. 1:7.500

Stadt	Mühlacker									
Projekt	Lärmaktionsplanung, 3. Runde		Projekt-Nr. 33.091-1							
Planinhalt	Planfall 2, Straßenverkehrslärm nach VBUS - L _N in dB(A)	Plangröße 840 x 594								
<table border="1" style="font-size: small;"> <tr> <th>Name</th> <th>Datum</th> </tr> <tr> <td>bearb. SP</td> <td>22.09.2021</td> </tr> <tr> <td>gez. SB</td> <td>22.09.2021</td> </tr> <tr> <td>gepr. FG</td> <td></td> </tr> </table>	Name	Datum	bearb. SP	22.09.2021	gez. SB	22.09.2021	gepr. FG		<p style="font-size: x-small;"> Dr. Frank Gericke GmbH Kirchgasse 9 76646 Bruchsal Tel. 07251 / 989777 Fax 07251 / 989779 </p>	Plan 16a
Name	Datum									
bearb. SP	22.09.2021									
gez. SB	22.09.2021									
gepr. FG										

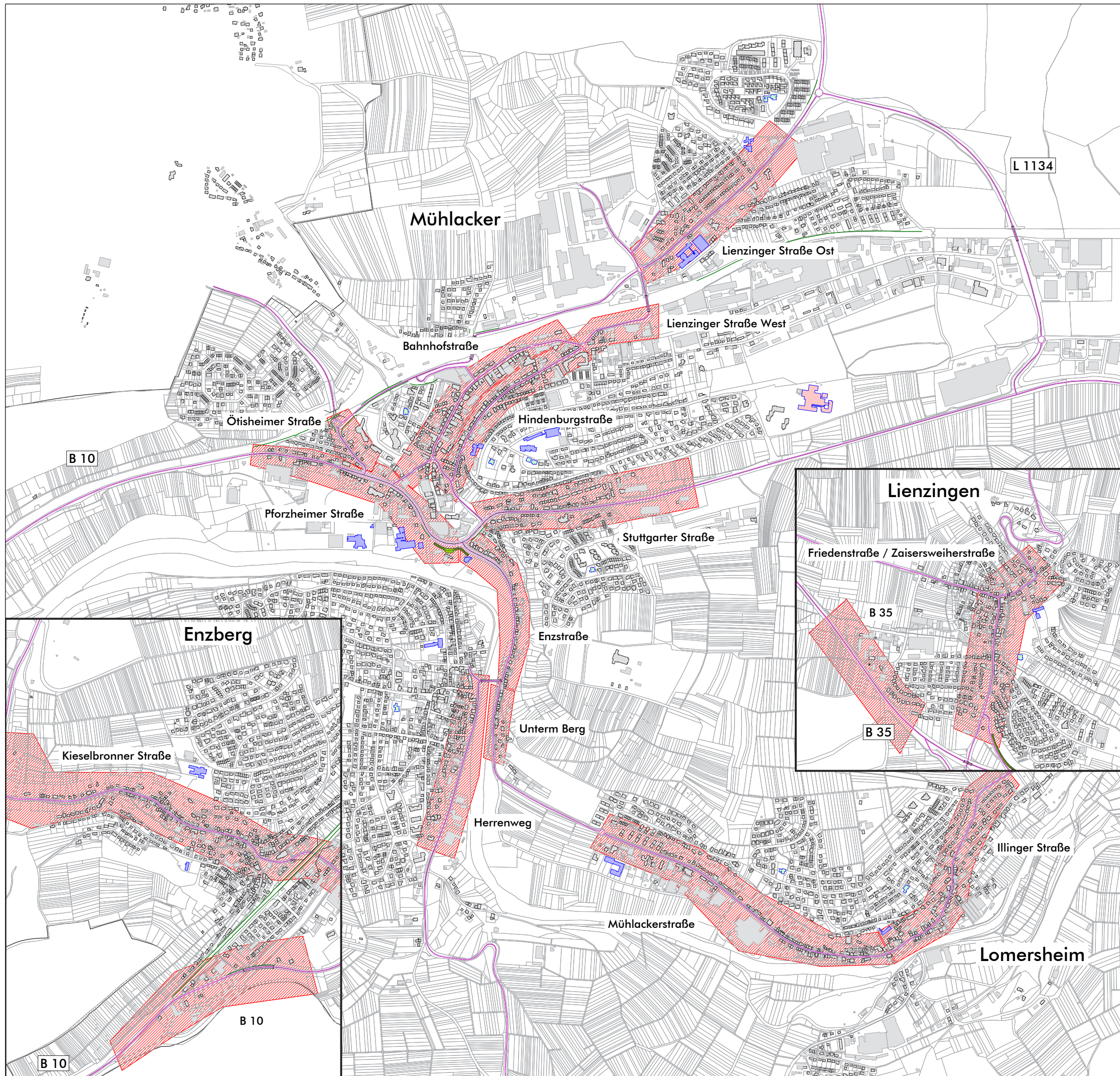


- Legende**
- Gebäude
 - Nebengebäude
 - Kindergarten
 - Krankenhaus
 - Schule
 - Straße
 - im Tunnel
 - Tunnelöffnung
 - Lärmschutzwand
 - Lärmschutzwand
 - Aktionsbereiche
 - Stadtgrenze

Maßstab i.O. 1:20.000
 0 300 600 1200 1800 2400 m

Plan11.sgs

Stadt	Mühlacker		
Projekt	Lärmaktionsplanung, 3. Runde	Projekt-Nr. 33.091-1	
Planinhalt	Aktionsbereiche	Plangröße 840 x 594	
Name	Datum	 <small>Dr. Frank Gericke GmbH Kirchgasse 9 76646 Bruchsal Tel. 07251 / 989777 Fax 07251 / 989779</small>	
bearb.	SP 22.09.2021		Plan
gez.	SB 22.09.2021		17
gepr.	FG		



- Legende**
- Gebäude
 - Nebengebäude
 - Kindergarten
 - Krankenhaus
 - Schule
 - Straße
 - im Tunnel
 - Tunnelöffnung
 - Lärmschutzwand
 - Lärmschutzwand
 - Aktionsbereiche
 - Stadtgrenze

Maßstab i.O. 1:7.500
 0 125 250 500 750 1000 m
 Plan11a.sgs

Stadt	Mühlacker									
Projekt	Lärmaktionsplanung, 3. Runde	Projekt-Nr. 33.091-1								
Planinhalt	Aktionsbereiche	Plangröße 840 x 594								
<table border="1" style="width: 100%; border-collapse: collapse;"> <thead> <tr> <th style="width: 10%;">Name</th> <th style="width: 10%;">Datum</th> </tr> </thead> <tbody> <tr> <td>bearb. SP</td> <td>22.09.2021</td> </tr> <tr> <td>gez. SB</td> <td>22.09.2021</td> </tr> <tr> <td>gepr. FG</td> <td></td> </tr> </tbody> </table>	Name	Datum	bearb. SP	22.09.2021	gez. SB	22.09.2021	gepr. FG		 <small>Dr. Frank Gericke GmbH Kirchgasse 9 76646 Bruchsal Tel. 07251 / 989777 Fax 07251 / 989779</small>	Plan 17a
Name	Datum									
bearb. SP	22.09.2021									
gez. SB	22.09.2021									
gepr. FG										

Ruhige Gebiete

--- Stadtgrenze

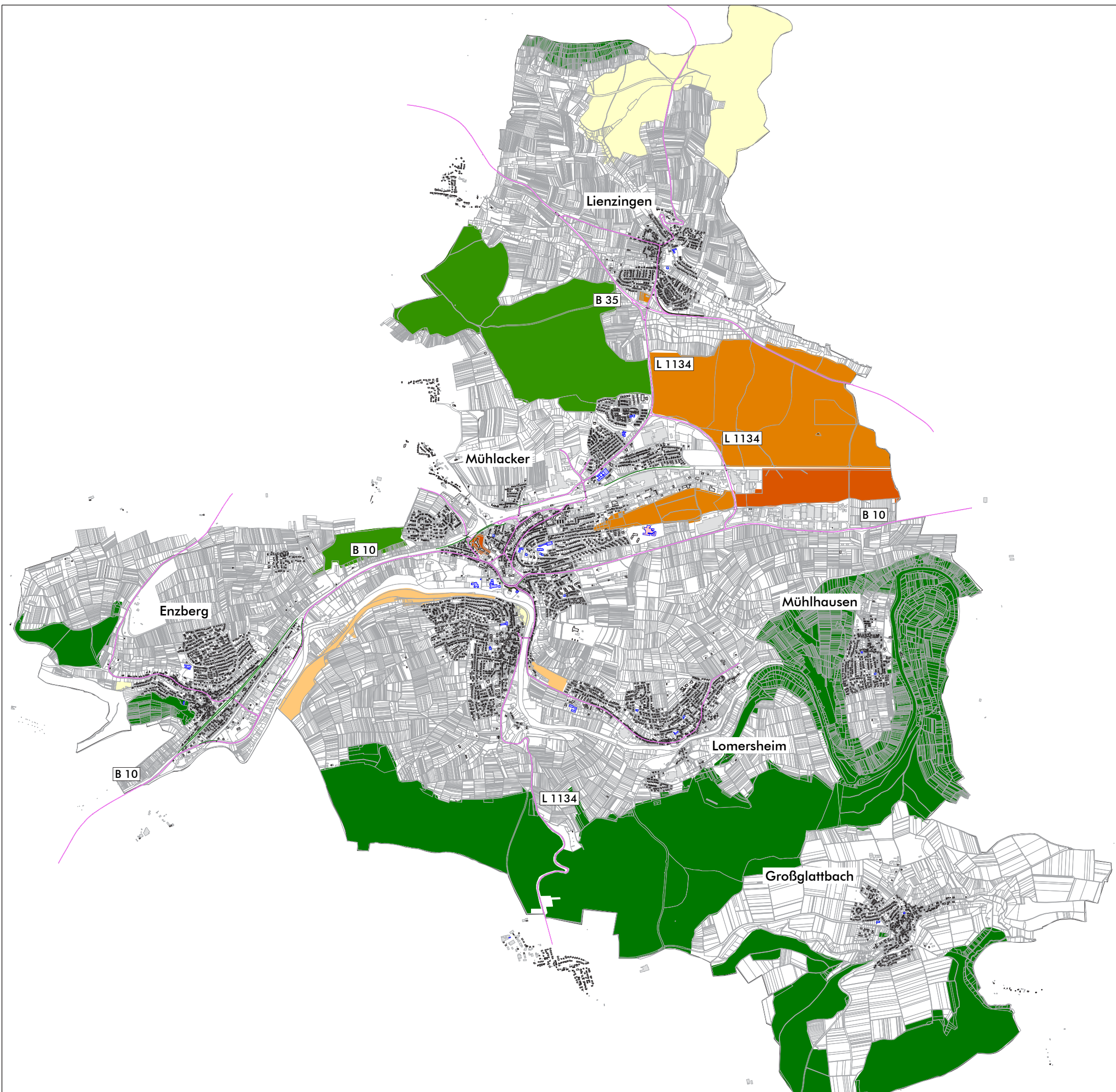
 Ruhige Gebiete

- 01 Friedhof Lienzingen
- 02 Friedhof Mühlhausen
- 03 Wasenwald/Katzenwald
- 04 Eichelberg
- 05 Friedhof Enzberg
- 06 Wannenhau
- 07 Burgfeld
- 08 Oberstenwald
- 09 Stöckachwald
- 10 Stadtgarten beim DRK Seniorenzentrum
- 11 Enzgärten
- 12 Friedhof St. Peter
- 13 Kißling
- 14 Trinkwald
- 15 Hochberg
- 16 Lugwald
- 17 Rotenberg/Platte
- 18 Friedhof Lomersheim
- 19 Enkertsrain/Tiefenweg
- 20 Landschaftsschutzgebiet um Mühlhausen
(Weinberge, Waagrain, Mutele,
Kammertenberg und Wässerwiesen)
- 21 Friedhof Großglattbach
- 22 Monsheimer Lauh/Gehau
- 23 Lalem/Winterreut




Kartengrundlage: www.openstreetmap.org





- Legende**
- Gebäude
 - Nebengebäude
 - Kindergarten
 - Krankenhaus
 - Schule
 - Straße
 - im Tunnel
 - Tunnelöffnung
 - Lärmschutzwand
 - Lärmschutzwall
 - Stadtgrenze



Maßstab i.O. 1:20.000

Stadt	Mühlacker													
Projekt	Lärmaktionsplanung, 3. Runde	Projekt-Nr. 33.091-1												
Planinhalt	Differenzplan ruhige Gebiete Nullfall (Mittelwert) - 55 dB(A) L _{DEN} (Tag 24h)	Plangröße 840 x 594												
<table border="1" style="width: 100%; border-collapse: collapse;"> <thead> <tr> <th style="width: 5%;"></th> <th style="width: 15%;">Name</th> <th style="width: 15%;">Datum</th> </tr> </thead> <tbody> <tr> <td>bearb.</td> <td>SP</td> <td>22.09.2021</td> </tr> <tr> <td>gez.</td> <td>SB</td> <td>22.09.2021</td> </tr> <tr> <td>gepr.</td> <td>FG</td> <td></td> </tr> </tbody> </table>		Name	Datum	bearb.	SP	22.09.2021	gez.	SB	22.09.2021	gepr.	FG		 <small>Dr. Frank Gericke GmbH Kirchgasse 9 76646 Bruchsal Tel. 07251 / 989777 Fax 07251 / 989779</small>	Plan 19
	Name	Datum												
bearb.	SP	22.09.2021												
gez.	SB	22.09.2021												
gepr.	FG													

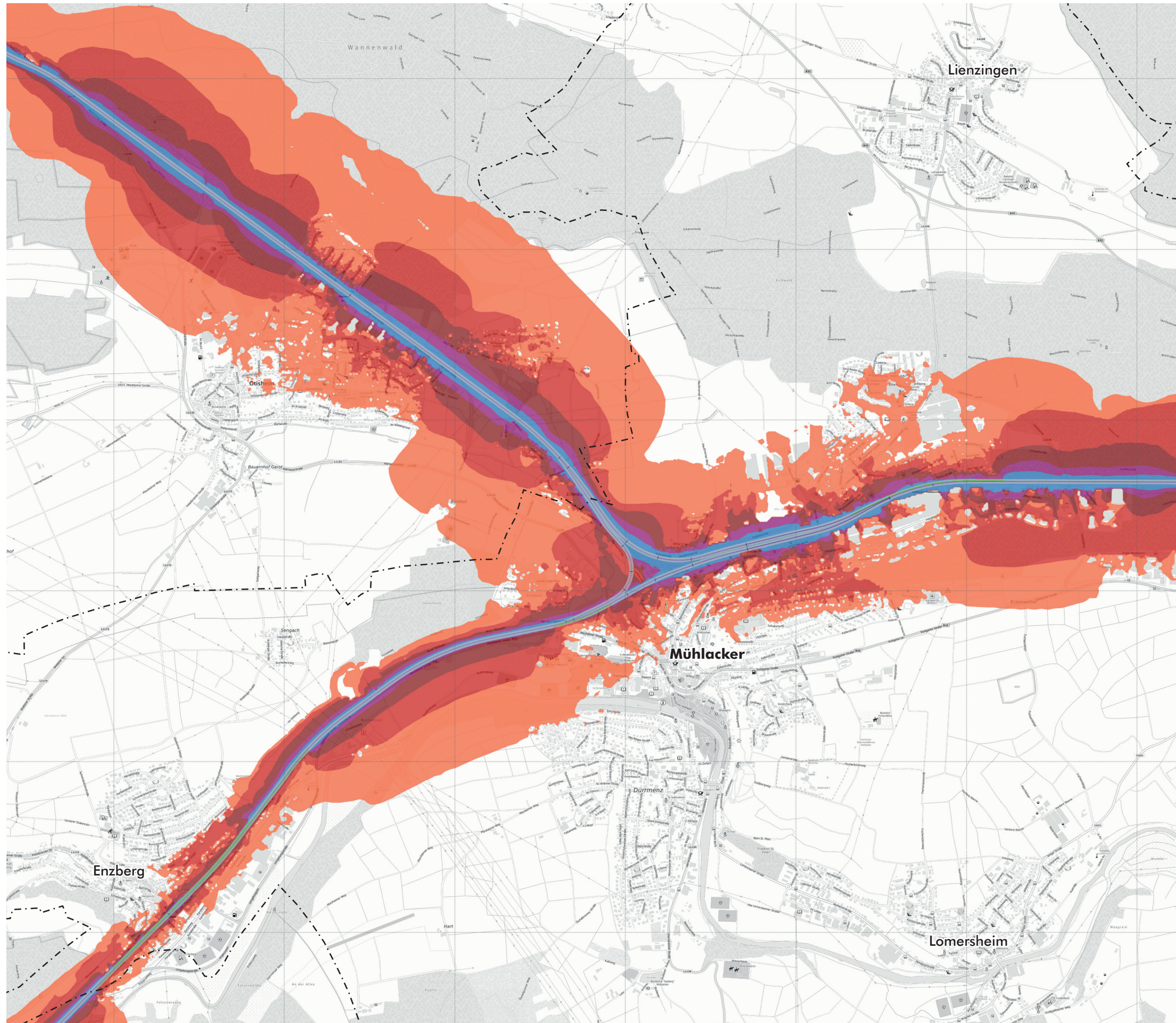
Stadt Mühlacker
Lärmaktionsplanung
3. Runde

Schieneverkehrslärm L_{DEN}

Haupteisenbahnstrecken des Bundes
 Zeitraum Tag 24h

- - - - - Stadtgrenze

- >55 - 60 dB(A)
- >60 - 65 dB(A)
- >65 - 70 dB(A)
- >70 - 75 dB(A)
- >75 dB(A)



© Eisenbahn-Bundesamt (2017), DB Netz AG, Bahn-Geodaten/
 Infrastrukturdaten (2016)

© Bundesamt für Kartographie und Geodäsie 2017, Datenquellen:
[http://sg.geodatenzentrum.de/web_public/
 Datenquellen_TopPlus_Open.pdf](http://sg.geodatenzentrum.de/web_public/Datenquellen_TopPlus_Open.pdf)

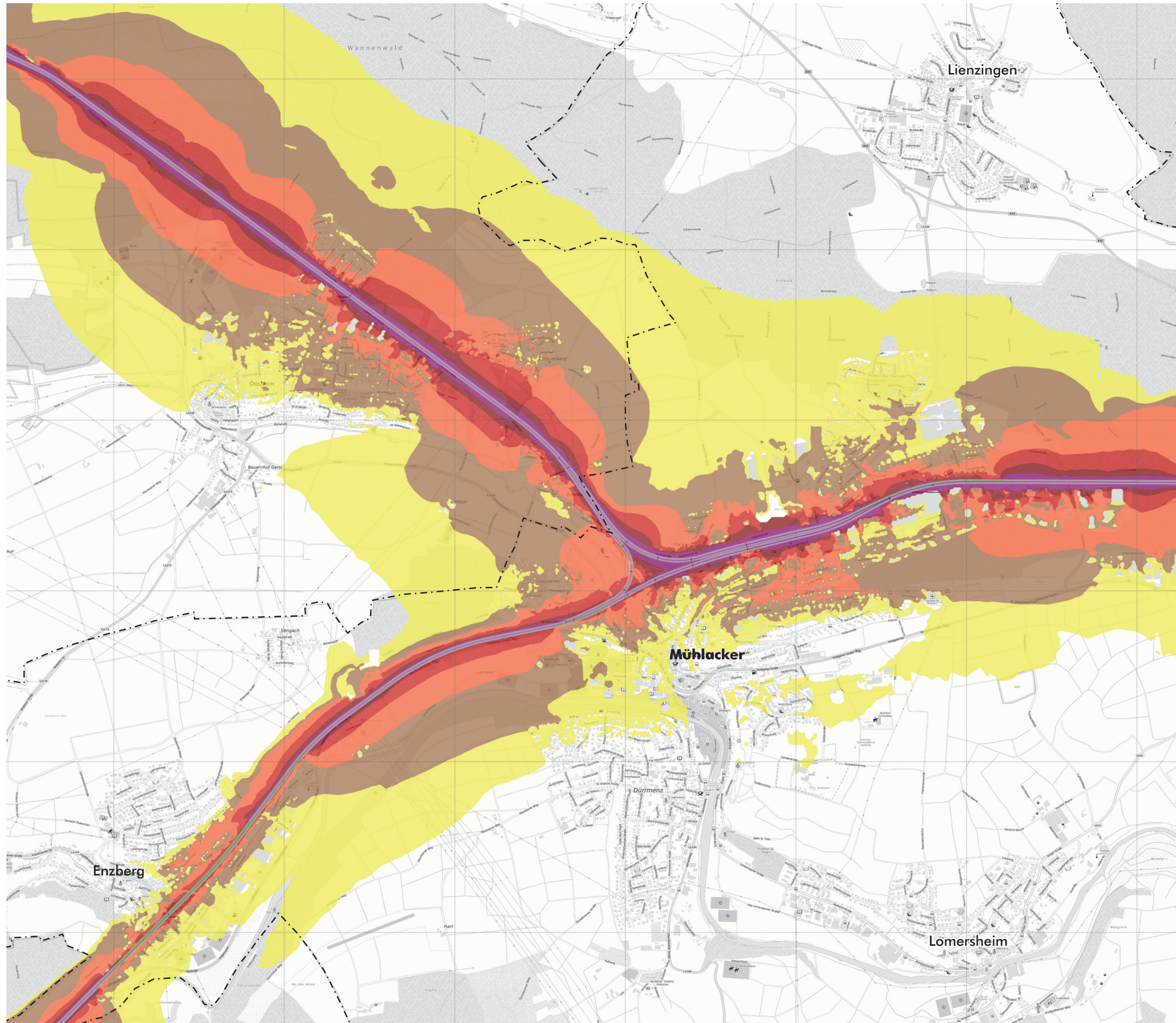



Stadt Mühlacker
Lärmaktionsplanung
3. Runde

Schieneverkehrslärm L_{Night}

Haupteisenbahnstrecken des Bundes
 Zeitraum Nacht 22:00 - 06:00 Uhr

- - - - - Stadtgrenze



© Eisenbahn-Bundesamt (2017), DB Netz AG, Bahn-Geodaten/
 Infrastrukturdaten (2016)

© Bundesamt für Kartographie und Geodäsie 2017, Datenquellen:
http://sg.geodatenzentrum.de/web_public/Datenquellen_TopPlus_Open.pdf



Mühlacker	Schadenskosten		Nullfall		Planfall 1		Planfall 2		Name	Planfall 1 - Nullfall		Planfall 2 - Nullfall	
	Name	Intervalle	Wert	Summe	Wert	Summe	Wert	Summe		Wert	Summe	Wert	Summe
	[€/a]		[€/a]	[€/a]	[€/a]	[€/a]	[€/a]	[€/a]		[€/a]	[€/a]	[€/a]	[€/a]
Alle Gebiete	0	>50 - 55	0		0		0		Alle Gebiete	0		0	
Alle Gebiete	71	>55 - 60	91093		91.661		95.140		Alle Gebiete	568		4047	
Alle Gebiete	121	>60 - 65	133705		132.253		140.481		Alle Gebiete	-1452		6776	
Alle Gebiete	171	>65 - 70	126198		104.310		65.322		Alle Gebiete	-21888		-60876	
Alle Gebiete	276	>70 - 75	43056		10.212		1.104		Alle Gebiete	-32844		-41952	
Alle Gebiete	363	>75	0	394.052	0	338.436	0	302.047	Alle Gebiete	0	-55.616	0	-92.005
B 10 (Umgehungsstraße Enzberg)	0	>50 - 55	0		0		0		B 10 (Umgehungsstraße Enzberg)	0		0	
B 10 (Umgehungsstraße Enzberg)	71	>55 - 60	2414		2414		2414		B 10 (Umgehungsstraße Enzberg)	0		0	
B 10 (Umgehungsstraße Enzberg)	121	>60 - 65	2420		2420		2420		B 10 (Umgehungsstraße Enzberg)	0		0	
B 10 (Umgehungsstraße Enzberg)	171	>65 - 70	2907		2907		2907		B 10 (Umgehungsstraße Enzberg)	0		0	
B 10 (Umgehungsstraße Enzberg)	276	>70 - 75	1104		1104		1104		B 10 (Umgehungsstraße Enzberg)	0		0	
B 10 (Umgehungsstraße Enzberg)	363	>75	0	8.845	0	8.845	0	8.845	B 10 (Umgehungsstraße Enzberg)	0	0	0	0
B 35	0	>50 - 55	0		0		0		B 35	0		0	
B 35	71	>55 - 60	1633		1633		1349		B 35	0		-284	
B 35	121	>60 - 65	1815		1815		1452		B 35	0		-363	
B 35	171	>65 - 70	1026		1026		855		B 35	0		-171	
B 35	276	>70 - 75	0		0		0		B 35	0		0	
B 35	363	>75	0	4.474	0	4.474	0	3.656	B 35	0	0	0	-818
Bahnhofstraße	0	>50 - 55	0		0		0		Bahnhofstraße	0		0	
Bahnhofstraße	71	>55 - 60	8023		7384		7881		Bahnhofstraße	-639		-142	
Bahnhofstraße	121	>60 - 65	19239		19723		24079		Bahnhofstraße	484		4840	
Bahnhofstraße	171	>65 - 70	17955		16929		6669		Bahnhofstraße	-1.026		-11.286	
Bahnhofstraße	276	>70 - 75	0		0		0		Bahnhofstraße	0		0	
Bahnhofstraße	363	>75	0	45.217	0	44.036	0	38.629	Bahnhofstraße	0	-1.181	0	-6.588
Enzstraße L 1134	0	>50 - 55	0		0		0		Enzstraße L 1134	0		0	
Enzstraße L 1134	71	>55 - 60	1704		1988		2698		Enzstraße L 1134	284		994	
Enzstraße L 1134	121	>60 - 65	5445		7018		5929		Enzstraße L 1134	1573		484	
Enzstraße L 1134	171	>65 - 70	9918		6498		5814		Enzstraße L 1134	-3.420		-4.104	
Enzstraße L 1134	276	>70 - 75	1380		0		0		Enzstraße L 1134	-1.380		-1.380	
Enzstraße L 1134	363	>75	0	18.447	0	15.504	0	14.441	Enzstraße L 1134	0	-2.943	0	-4.006
Friedenstraße L 1134 / Zaisersweiherstraße L 1134	0	>50 - 55	0		0		0		Friedenstraße L 1134 / Zaisersweiherstraße L 1134	0		0	
Friedenstraße L 1134 / Zaisersweiherstraße L 1134	71	>55 - 60	4899		5183		6319		Friedenstraße L 1134 / Zaisersweiherstraße L 1134	284		1420	
Friedenstraße L 1134 / Zaisersweiherstraße L 1134	121	>60 - 65	8712		8349		6897		Friedenstraße L 1134 / Zaisersweiherstraße L 1134	-363		-1815	
Friedenstraße L 1134 / Zaisersweiherstraße L 1134	171	>65 - 70	7866		8550		5985		Friedenstraße L 1134 / Zaisersweiherstraße L 1134	684		-1.881	
Friedenstraße L 1134 / Zaisersweiherstraße L 1134	276	>70 - 75	4140		828		0		Friedenstraße L 1134 / Zaisersweiherstraße L 1134	-3.312		-4.140	
Friedenstraße L 1134 / Zaisersweiherstraße L 1134	363	>75	0	25.617	0	22.910	0	19.201	Friedenstraße L 1134 / Zaisersweiherstraße L 1134	0	-2.707	0	-6.416
Herrenweg L 1134	0	>50 - 55	0		0		0		Herrenweg L 1134	0		0	
Herrenweg L 1134	71	>55 - 60	2059		1988		1917		Herrenweg L 1134	-71		-142	
Herrenweg L 1134	121	>60 - 65	3872		3751		3872		Herrenweg L 1134	-121		0	
Herrenweg L 1134	171	>65 - 70	2394		1368		513		Herrenweg L 1134	-1.026		-1.881	
Herrenweg L 1134	276	>70 - 75	0		0		0		Herrenweg L 1134	0		0	
Herrenweg L 1134	363	>75	0	8.325	0	7.107	0	6.302	Herrenweg L 1134	0	-1.218	0	-2.023
Hindenburgstraße	0	>50 - 55	0		0		0		Hindenburgstraße	0		0	
Hindenburgstraße	71	>55 - 60	8378		8449		8946		Hindenburgstraße	71		568	
Hindenburgstraße	121	>60 - 65	19723		19602		20933		Hindenburgstraße	-121		1210	
Hindenburgstraße	171	>65 - 70	10944		10944		4446		Hindenburgstraße	0		-6.498	
Hindenburgstraße	276	>70 - 75	0		0		0		Hindenburgstraße	0		0	
Hindenburgstraße	363	>75	0	39.045	0	38.995	0	34.325	Hindenburgstraße	0	-50	0	-4.720
Illinger Straße K 4505	0	>50 - 55	0		0		0		Illinger Straße K 4505	0		0	
Illinger Straße K 4505	71	>55 - 60	4473		5325		5822		Illinger Straße K 4505	852		1349	
Illinger Straße K 4505	121	>60 - 65	7986		5566		4840		Illinger Straße K 4505	-2420		-3146	
Illinger Straße K 4505	171	>65 - 70	7353		4959		2565		Illinger Straße K 4505	-2.394		-4.788	
Illinger Straße K 4505	276	>70 - 75	1656		0		0		Illinger Straße K 4505	-1.656		-1.656	
Illinger Straße K 4505	363	>75	0	21.468	0	15.850	0	13.227	Illinger Straße K 4505	0	-5.618	0	-8.241
Kieselbronner Straße L 1173	0	>50 - 55	0		0		0		Kieselbronner Straße L 1173	0		0	
Kieselbronner Straße L 1173	71	>55 - 60	6674		7100		7384		Kieselbronner Straße L 1173	426		710	
Kieselbronner Straße L 1173	121	>60 - 65	11737		11374		11979		Kieselbronner Straße L 1173	-363		242	
Kieselbronner Straße L 1173	171	>65 - 70	12141		10089		7353		Kieselbronner Straße L 1173	-2.052		-4.788	
Kieselbronner Straße L 1173	276	>70 - 75	6348		0		0		Kieselbronner Straße L 1173	-6.348		-6.348	
Kieselbronner Straße L 1173	363	>75	0	36.900	0	28.563	0	26.716	Kieselbronner Straße L 1173	0	-8.337	0	-10.184

Mühlacker Name	Schadenskosten Intervalle [€/a]	Nullfall Lärmschadenskosten		Planfall 1 Lärmschadenskosten		Planfall 2 Lärmschadenskosten		Name	Planfall 1 - Nullfall Veränderung Lärmschadenskosten		Planfall 2 - Nullfall Veränderung Lärmschadenskosten	
		Wert [€/a]	Summe [€/a]	Wert [€/a]	Summe [€/a]	Wert [€/a]	Summe [€/a]		Wert [€/a]	Summe [€/a]	Wert [€/a]	Summe [€/a]
Lienzinger Straße Ost	0 >50 - 55	0		0		0		Lienzinger Straße Ost	0		0	
Lienzinger Straße Ost	71 >55 - 60	4189		4047		3692		Lienzinger Straße Ost	-142		-497	
Lienzinger Straße Ost	121 >60 - 65	7018		7623		7744		Lienzinger Straße Ost	605		726	
Lienzinger Straße Ost	171 >65 - 70	4788		3078		2223		Lienzinger Straße Ost	-1.710		-2.565	
Lienzinger Straße Ost	276 >70 - 75	0		0		0		Lienzinger Straße Ost	0		0	
Lienzinger Straße Ost	363 >75	0	15.995	0	14.748	0	13.659	Lienzinger Straße Ost	0	-1.247	0	-2.336
Lienzinger Straße West	0 >50 - 55	0		0		0		Lienzinger Straße West	0		0	
Lienzinger Straße West	71 >55 - 60	2130		2343		2627		Lienzinger Straße West	213		497	
Lienzinger Straße West	121 >60 - 65	1573		1815		1936		Lienzinger Straße West	242		363	
Lienzinger Straße West	171 >65 - 70	3078		1881		855		Lienzinger Straße West	-1.197		-2.223	
Lienzinger Straße West	276 >70 - 75	0		0		0		Lienzinger Straße West	0		0	
Lienzinger Straße West	363 >75	0	6.781	0	6.039	0	5.418	Lienzinger Straße West	0	-742	0	-1.363
Mühlackerstraße K 4505	0 >50 - 55	0		0		0		Mühlackerstraße K 4505	0		0	
Mühlackerstraße K 4505	71 >55 - 60	10508		9159		10224		Mühlackerstraße K 4505	-1349		-284	
Mühlackerstraße K 4505	121 >60 - 65	16214		17303		20449		Mühlackerstraße K 4505	1089		4235	
Mühlackerstraße K 4505	171 >65 - 70	20862		14193		4788		Mühlackerstraße K 4505	-6.669		-16.074	
Mühlackerstraße K 4505	276 >70 - 75	4416		0		0		Mühlackerstraße K 4505	-4.416		-4.416	
Mühlackerstraße K 4505	363 >75	0	52.000	0	40.655	0	35.461	Mühlackerstraße K 4505	0	-11.345	0	-16.539
Ötisheimer Straße L 1132	0 >50 - 55	0		0		0		Ötisheimer Straße L 1132	0		0	
Ötisheimer Straße L 1132	71 >55 - 60	2272		2272		2414		Ötisheimer Straße L 1132	0		142	
Ötisheimer Straße L 1132	121 >60 - 65	1936		2057		2057		Ötisheimer Straße L 1132	121		121	
Ötisheimer Straße L 1132	171 >65 - 70	2223		855		0		Ötisheimer Straße L 1132	-1.368		-2.223	
Ötisheimer Straße L 1132	276 >70 - 75	0		0		0		Ötisheimer Straße L 1132	0		0	
Ötisheimer Straße L 1132	363 >75	0	6.431	0	5.184	0	4.471	Ötisheimer Straße L 1132	0	-1.247	0	-1.960
Pforzheimer Straße B 10	0 >50 - 55	0		0		0		Pforzheimer Straße B 10	0		0	
Pforzheimer Straße B 10	71 >55 - 60	3834		3905		3976		Pforzheimer Straße B 10	71		142	
Pforzheimer Straße B 10	121 >60 - 65	5082		6534		7744		Pforzheimer Straße B 10	1452		2662	
Pforzheimer Straße B 10	171 >65 - 70	10260		13680		14877		Pforzheimer Straße B 10	3.420		4.617	
Pforzheimer Straße B 10	276 >70 - 75	22908		8280		0		Pforzheimer Straße B 10	-14.628		-22.908	
Pforzheimer Straße B 10	363 >75	0	42.084	0	32.399	0	26.597	Pforzheimer Straße B 10	0	-9.685	0	-15.487
Stuttgarter Straße B 10	0 >50 - 55	0		0		0		Stuttgarter Straße B 10	0		0	
Stuttgarter Straße B 10	71 >55 - 60	5964		6390		6319		Stuttgarter Straße B 10	426		355	
Stuttgarter Straße B 10	121 >60 - 65	11253		9801		9801		Stuttgarter Straße B 10	-1452		-1452	
Stuttgarter Straße B 10	171 >65 - 70	9918		5301		5301		Stuttgarter Straße B 10	-4.617		-4.617	
Stuttgarter Straße B 10	276 >70 - 75	1104		0		0		Stuttgarter Straße B 10	-1.104		-1.104	
Stuttgarter Straße B 10	363 >75	0	28.239	0	21.492	0	21.421	Stuttgarter Straße B 10	0	-6.747	0	-6.818
Unterm Berg K 4505	0 >50 - 55	0		0		0		Unterm Berg K 4505	0		0	
Unterm Berg K 4505	71 >55 - 60	994		994		781		Unterm Berg K 4505	0		-213	
Unterm Berg K 4505	121 >60 - 65	1452		968		2057		Unterm Berg K 4505	-484		605	
Unterm Berg K 4505	171 >65 - 70	2394		1881		0		Unterm Berg K 4505	-513		-2.394	
Unterm Berg K 4505	276 >70 - 75	0		0		0		Unterm Berg K 4505	0		0	
Unterm Berg K 4505	363 >75	0	4.840	0	3.843	0	2.838	Unterm Berg K 4505	0	-997	0	-2.002
Restfläche	0 >50 - 55	0		0		0		Restfläche	0		0	
Restfläche	71 >55 - 60	20945		21087		20377		Restfläche	142		-568	
Restfläche	121 >60 - 65	8228		6534		6292		Restfläche	-1694		-1936	
Restfläche	171 >65 - 70	171		171		171		Restfläche	0		0	
Restfläche	276 >70 - 75	0		0		0		Restfläche	0		0	
Restfläche	363 >75	0	29.344	0	27.792	0	26.840	Restfläche	0	-1.552	0	-2.504

Mühlacker Name	Straße		Nullfall EU Einwohnerstatistik			Planfall 1 EU Einwohnerstatistik			Planfall 2 EU Einwohnerstatistik			Name	Planfall 1 - Nullfall EU Einwohnerstatistik - Veränderung			Planfall 2 - Nullfall EU Einwohnerstatistik - Veränderung		
	Größe [m²]	Intervalle	Einwohner-E	Lärmkennziffer	Einwohner-E	Einwohner-E	Lärmkennziffer	Einwohner-E	Einwohner-E	Lärmkennziffer	Einwohner-E		Einwohner-E	Lärmkennziffer	Einwohner-E	Einwohner-E	Lärmkennziffer	Einwohner-E
Alle Gebiete	54.323.871	>50 - 55	2794	0	1160	2.540	0	1137	2.401	0	1223	Alle Gebiete	-254	0	-23	-393	0	63
Alle Gebiete	54.323.871	>55 - 60	1283	7.160	716	1.291	5.480	548	1.340	3.320	332	Alle Gebiete	8	-1.680	-168	57	-3.840	-384
Alle Gebiete	54.323.871	>60 - 65	1105	3.320	166	1.093	1.560	78	1.161	240	12	Alle Gebiete	-12	-1.760	-88	56	-3.080	-154
Alle Gebiete	54.323.871	>65 - 70	738	3.690	0	610	3.050	0	382	1.910	0	Alle Gebiete	-128	-640	0	-356	-1.780	0
Alle Gebiete	54.323.871	>70 - 75	156	1.560	0	37	370	0	4	40	0	Alle Gebiete	-119	-1.190	0	-152	-1.520	0
Alle Gebiete	54.323.871	>75	0	0	0	0	0	0	0	0	0	Alle Gebiete	0	0	0	0	0	0
				15.730			10.460			5.510				-5.270			-10.220	
B 10 (Umgehungsstraße Enzberg)	172.012	>50 - 55	49	0	21	49	0	21	49	0	21	B 10 (Umgehungsstraße Enzberg)	0	0	0	0	0	0
B 10 (Umgehungsstraße Enzberg)	172.012	>55 - 60	34	180	18	34	180	18	34	180	18	B 10 (Umgehungsstraße Enzberg)	0	0	0	0	0	0
B 10 (Umgehungsstraße Enzberg)	172.012	>60 - 65	20	80	4	20	80	4	20	80	4	B 10 (Umgehungsstraße Enzberg)	0	0	0	0	0	0
B 10 (Umgehungsstraße Enzberg)	172.012	>65 - 70	17	85	0	17	85	0	17	85	0	B 10 (Umgehungsstraße Enzberg)	0	0	0	0	0	0
B 10 (Umgehungsstraße Enzberg)	172.012	>70 - 75	4	40	0	4	40	0	4	40	0	B 10 (Umgehungsstraße Enzberg)	0	0	0	0	0	0
B 10 (Umgehungsstraße Enzberg)	172.012	>75	0	0	0	0	0	0	0	0	0	B 10 (Umgehungsstraße Enzberg)	0	0	0	0	0	0
				385			385			385				0			0	
B 35	104.999	>50 - 55	34	0	19	34	0	19	38	0	16	B 35	0	0	0	4	0	-3
B 35	104.999	>55 - 60	23	70	7	23	70	7	19	70	7	B 35	0	0	0	-4	0	0
B 35	104.999	>60 - 65	15	60	3	15	60	3	12	20	1	B 35	0	0	0	-3	-40	-2
B 35	104.999	>65 - 70	6	30	0	6	30	0	5	25	0	B 35	0	0	0	-1	-5	0
B 35	104.999	>70 - 75	0	0	0	0	0	0	0	0	0	B 35	0	0	0	0	0	0
B 35	104.999	>75	0	0	0	0	0	0	0	0	0	B 35	0	0	0	0	0	0
				160			160			115				0			-45	
Bahnhofstraße	105.560	>50 - 55	105	0	180	96	0	181	78	0	225	Bahnhofstraße	-9	0	1	-27	0	45
Bahnhofstraße	105.560	>55 - 60	113	700	70	104	670	67	111	20	2	Bahnhofstraße	-9	-30	-3	-2	-680	-68
Bahnhofstraße	105.560	>60 - 65	159	0	0	163	0	0	199	0	0	Bahnhofstraße	4	0	0	40	0	0
Bahnhofstraße	105.560	>65 - 70	105	525	0	99	495	0	39	195	0	Bahnhofstraße	-6	-30	0	-66	-330	0
Bahnhofstraße	105.560	>70 - 75	0	0	0	0	0	0	0	0	0	Bahnhofstraße	0	0	0	0	0	0
Bahnhofstraße	105.560	>75	0	0	0	0	0	0	0	0	0	Bahnhofstraße	0	0	0	0	0	0
				1.225			1.165			215				-60			-1.010	
Enzstraße L 1134	74.282	>50 - 55	16	0	48	18	0	58	18	0	49	Enzstraße L 1134	2	0	10	2	0	1
Enzstraße L 1134	74.282	>55 - 60	24	520	52	28	370	37	38	340	34	Enzstraße L 1134	4	-150	-15	14	-180	-18
Enzstraße L 1134	74.282	>60 - 65	45	0	0	58	0	0	49	0	0	Enzstraße L 1134	13	0	0	4	0	0
Enzstraße L 1134	74.282	>65 - 70	58	290	0	38	190	0	34	170	0	Enzstraße L 1134	-20	-100	0	-24	-120	0
Enzstraße L 1134	74.282	>70 - 75	5	50	0	0	0	0	0	0	0	Enzstraße L 1134	-5	-50	0	-5	-50	0
Enzstraße L 1134	74.282	>75	0	0	0	0	0	0	0	0	0	Enzstraße L 1134	0	0	0	0	0	0
				860			560			510				-300			-350	
Friedenstraße L 1134 / Zaisersweiherstraße L 1134	159.201	>50 - 55	133	0	78	113	0	75	95	0	65	Friedenstraße L 1134 / Zaisersweiherstraße L 1134	-20	0	-3	-38	0	-13
Friedenstraße L 1134 / Zaisersweiherstraße L 1134	159.201	>55 - 60	69	460	46	73	500	50	89	370	37	Friedenstraße L 1134 / Zaisersweiherstraße L 1134	4	40	4	20	-90	-9
Friedenstraße L 1134 / Zaisersweiherstraße L 1134	159.201	>60 - 65	72	400	20	69	100	5	57	0	0	Friedenstraße L 1134 / Zaisersweiherstraße L 1134	-3	-300	-15	-15	-400	-20
Friedenstraße L 1134 / Zaisersweiherstraße L 1134	159.201	>65 - 70	46	230	0	50	250	0	35	175	0	Friedenstraße L 1134 / Zaisersweiherstraße L 1134	4	20	0	-11	-55	0
Friedenstraße L 1134 / Zaisersweiherstraße L 1134	159.201	>70 - 75	15	150	0	3	30	0	0	0	0	Friedenstraße L 1134 / Zaisersweiherstraße L 1134	-12	-120	0	-15	-150	0
Friedenstraße L 1134 / Zaisersweiherstraße L 1134	159.201	>75	0	0	0	0	0	0	0	0	0	Friedenstraße L 1134 / Zaisersweiherstraße L 1134	0	0	0	0	0	0
				1.240			880			545				-360			-695	
Herrenweg L 1134	103.596	>50 - 55	73	0	32	50	0	32	48	0	32	Herrenweg L 1134	-23	0	0	-25	0	0
Herrenweg L 1134	103.596	>55 - 60	29	140	14	28	70	7	27	30	3	Herrenweg L 1134	-1	-70	-7	-2	-110	-11
Herrenweg L 1134	103.596	>60 - 65	32	0	0	31	0	0	32	0	0	Herrenweg L 1134	-1	0	0	0	0	0
Herrenweg L 1134	103.596	>65 - 70	14	70	0	8	40	0	3	15	0	Herrenweg L 1134	-6	-30	0	-11	-55	0
Herrenweg L 1134	103.596	>70 - 75	0	0	0	0	0	0	0	0	0	Herrenweg L 1134	0	0	0	0	0	0
Herrenweg L 1134	103.596	>75	0	0	0	0	0	0	0	0	0	Herrenweg L 1134	0	0	0	0	0	0
				210			110			45				-100			-165	
Hindenburgstraße	87.475	>50 - 55	97	0	166	86	0	164	93	0	177	Hindenburgstraße	-11	0	-2	-4	0	11
Hindenburgstraße	87.475	>55 - 60	118	510	51	119	510	51	126	130	13	Hindenburgstraße	1	0	0	8	-380	-38
Hindenburgstraße	87.475	>60 - 65	163	0	0	162	0	0	173	0	0	Hindenburgstraße	-1	0	0	10	0	0
Hindenburgstraße	87.475	>65 - 70	64	320	0	64	320	0	26	130	0	Hindenburgstraße	0	0	0	-38	-190	0
Hindenburgstraße	87.475	>70 - 75	0	0	0	0	0	0	0	0	0	Hindenburgstraße	0	0	0	0	0	0
Hindenburgstraße	87.475	>75	0	0	0	0	0	0	0	0	0	Hindenburgstraße	0	0	0	0	0	0
				830			830			260				0			-570	
Illinger Straße K 4505	130.646	>50 - 55	65	0	65	66	0	44	63	0	40	Illinger Straße K 4505	1	0	-21	-2	0	-25
Illinger Straße K 4505	130.646	>55 - 60	63	440	44	75	290	29	82	130	13	Illinger Straße K 4505	12	-150	-15	19	-310	-31
Illinger Straße K 4505	130.646	>60 - 65	66	80	4	46	0	0	40	0	0	Illinger Straße K 4505	-20	-80	-4	-26	-80	-4
Illinger Straße K 4505	130.646	>65 - 70	43	215	0	29	145	0	15	75	0	Illinger Straße K 4505	-14	-70	0	-28	-140	0
Illinger Straße K 4505	130.646	>70 - 75	6	60	0	0	0	0	0	0	0	Illinger Straße K 4505	-6	-60	0	-6	-60	0
Illinger Straße K 4505	130.646	>75	0	0	0	0	0	0	0	0	0	Illinger Straße K 4505	0	0	0	0	0	0
				795			435			205				-360			-590	
Kieselbronner Straße L 1173	366.956	>50 - 55	160	0	95	145	0	85	136	0	100	Kieselbronner Straße L 1173	-15	0	-10	-24	0	5
Kieselbronner Straße L 1173	366.956	>55 - 60	94	720	72	100	560	56	104	260	26	Kieselbronner Straße L 1173	6	-160	-16	10	-460	-46
Kieselbronner Straße L 1173	366.956	>60 - 65	97	120	6	94	0	0	99	0	0	Kieselbronner Straße L 1173	-3	-120	-6	2	-120	-6
Kieselbronner Straße L 1173	366.956	>65 - 70	71	355	0	59	295	0	43	215	0	Kieselbronner Straße L 1173	-12	-60	0	-28	-140	0
Kieselbronner Straße L 1173	366.956	>70 - 75	23	230	0	0	0	0	0	0	0	Kieselbronner Straße L 1173	-23	-230	0	-23	-230	0
Kieselbronner Straße L 1173	366.956	>75	0	0	0	0	0	0	0	0	0	Kieselbronner Straße L 1173	0	0	0	0	0	0
				1.425			855			475				-570			-950	

Mühlacker Name	Straße Größe [m²] Intervalle		Nullfall EU Einwohnerstatistik			Planfall 1 EU Einwohnerstatistik			Planfall 2 EU Einwohnerstatistik			Name	Planfall 1 - Nullfall EU Einwohnerstatistik - Veränderung			Planfall 2 - Nullfall EU Einwohnerstatistik - Veränderung					
			Einwohner-E	Lärmkennziffer	Einwohner-E	Lden	L-K	Ln	Einwohner-E	Lärmkennziffer	Einwohner-E		Lden	L-K	Ln	Einwohner-E	Lärmkennziffer	Einwohner-E	Lden	L-K	Ln
Lienzinger Straße Ost	147.752	>50 - 55	111	0	59	99	0	64	100	0	59	Lienzinger Straße Ost	-12	0	5	-11	0	0			
Lienzinger Straße Ost	147.752	>55 - 60	59	330	33	57	60	6	52	30	3	Lienzinger Straße Ost	-2	-270	-27	-7	-300	-30			
Lienzinger Straße Ost	147.752	>60 - 65	58	20	1	63	0	0	64	0	0	Lienzinger Straße Ost	5	-20	-1	6	-20	-1			
Lienzinger Straße Ost	147.752	>65 - 70	28	140	0	18	90	0	13	65	0	Lienzinger Straße Ost	-10	-50	0	-15	-75	0			
Lienzinger Straße Ost	147.752	>70 - 75	0	0	0	0	0	0	0	0	0	Lienzinger Straße Ost	0	0	0	0	0	0			
Lienzinger Straße Ost	147.752	>75	0	0	0	0	0	0	0	0	0	Lienzinger Straße Ost	0	0	0	0	0	0			
				490			150			95											
Lienzinger Straße West	39.682	>50 - 55	16	0	11	14	0	15	15	0	17	Lienzinger Straße West	-2	0	4	-1	0	6			
Lienzinger Straße West	39.682	>55 - 60	30	200	20	33	120	12	37	50	5	Lienzinger Straße West	3	-80	-8	7	-150	-15			
Lienzinger Straße West	39.682	>60 - 65	13	0	0	15	0	0	16	0	0	Lienzinger Straße West	2	0	0	3	0	0			
Lienzinger Straße West	39.682	>65 - 70	18	90	0	11	55	0	5	25	0	Lienzinger Straße West	-7	-35	0	-13	-65	0			
Lienzinger Straße West	39.682	>70 - 75	0	0	0	0	0	0	0	0	0	Lienzinger Straße West	0	0	0	0	0	0			
Lienzinger Straße West	39.682	>75	0	0	0	0	0	0	0	0	0	Lienzinger Straße West	0	0	0	0	0	0			
				290			175			75											
Mühlackerstraße K 4505	216.694	>50 - 55	127	0	132	136	0	140	146	0	168	Mühlackerstraße K 4505	9	0	8	19	0	36			
Mühlackerstraße K 4505	216.694	>55 - 60	148	1.220	122	129	810	81	144	270	27	Mühlackerstraße K 4505	-19	-410	-41	-4	-950	-95			
Mühlackerstraße K 4505	216.694	>60 - 65	134	280	14	143	0	0	169	0	0	Mühlackerstraße K 4505	9	-280	-14	35	-280	-14			
Mühlackerstraße K 4505	216.694	>65 - 70	122	610	0	83	415	0	28	140	0	Mühlackerstraße K 4505	-39	-195	0	-94	-470	0			
Mühlackerstraße K 4505	216.694	>70 - 75	16	160	0	0	0	0	0	0	0	Mühlackerstraße K 4505	-16	-160	0	-16	-160	0			
Mühlackerstraße K 4505	216.694	>75	0	0	0	0	0	0	0	0	0	Mühlackerstraße K 4505	0	0	0	0	0	0			
				2.270			1.225			410											
Ötisheimer Straße L 1132	29.156	>50 - 55	46	0	17	41	0	17	32	0	17	Ötisheimer Straße L 1132	-5	0	0	-14	0	0			
Ötisheimer Straße L 1132	29.156	>55 - 60	32	140	14	32	60	6	34	0	0	Ötisheimer Straße L 1132	0	-80	-8	2	-140	-14			
Ötisheimer Straße L 1132	29.156	>60 - 65	16	0	0	17	0	0	17	0	0	Ötisheimer Straße L 1132	1	0	0	1	0	0			
Ötisheimer Straße L 1132	29.156	>65 - 70	13	65	0	5	25	0	0	0	0	Ötisheimer Straße L 1132	-8	-40	0	-13	-65	0			
Ötisheimer Straße L 1132	29.156	>70 - 75	0	0	0	0	0	0	0	0	0	Ötisheimer Straße L 1132	0	0	0	0	0	0			
Ötisheimer Straße L 1132	29.156	>75	0	0	0	0	0	0	0	0	0	Ötisheimer Straße L 1132	0	0	0	0	0	0			
				205			85			0											
Pforzheimer Straße B 10	122.448	>50 - 55	45	0	52	45	0	47	47	0	60	Pforzheimer Straße B 10	0	0	-5	2	0	8			
Pforzheimer Straße B 10	122.448	>55 - 60	54	640	64	55	570	57	56	920	92	Pforzheimer Straße B 10	1	-70	-7	2	280	28			
Pforzheimer Straße B 10	122.448	>60 - 65	42	1.760	88	54	1.320	66	64	140	7	Pforzheimer Straße B 10	12	-440	-22	22	-1.620	-81			
Pforzheimer Straße B 10	122.448	>65 - 70	60	300	0	80	400	0	87	435	0	Pforzheimer Straße B 10	20	100	0	27	135	0			
Pforzheimer Straße B 10	122.448	>70 - 75	83	830	0	30	300	0	0	0	0	Pforzheimer Straße B 10	-53	-530	0	-83	-830	0			
Pforzheimer Straße B 10	122.448	>75	0	0	0	0	0	0	0	0	0	Pforzheimer Straße B 10	0	0	0	0	0	0			
				3.530			2.590			1.495											
Stuttgarter Straße B 10	149.047	>50 - 55	113	0	86	114	0	97	113	0	97	Stuttgarter Straße B 10	1	0	11	0	0	11			
Stuttgarter Straße B 10	149.047	>55 - 60	84	720	72	90	500	50	89	500	50	Stuttgarter Straße B 10	6	-220	-22	5	-220	-22			
Stuttgarter Straße B 10	149.047	>60 - 65	93	520	26	81	0	0	81	0	0	Stuttgarter Straße B 10	-12	-520	-26	-12	-520	-26			
Stuttgarter Straße B 10	149.047	>65 - 70	58	290	0	31	155	0	31	155	0	Stuttgarter Straße B 10	-27	-135	0	-27	-135	0			
Stuttgarter Straße B 10	149.047	>70 - 75	4	40	0	0	0	0	0	0	0	Stuttgarter Straße B 10	-4	-40	0	-4	-40	0			
Stuttgarter Straße B 10	149.047	>75	0	0	0	0	0	0	0	0	0	Stuttgarter Straße B 10	0	0	0	0	0	0			
				1.570			655			655											
Unterm Berg K 4505	26.349	>50 - 55	11	0	12	15	0	7	18	0	17	Unterm Berg K 4505	4	0	-5	7	0	5			
Unterm Berg K 4505	26.349	>55 - 60	14	150	15	14	120	12	11	0	0	Unterm Berg K 4505	0	-30	-3	-3	-150	-15			
Unterm Berg K 4505	26.349	>60 - 65	12	0	0	8	0	0	17	0	0	Unterm Berg K 4505	-4	0	0	5	0	0			
Unterm Berg K 4505	26.349	>65 - 70	14	70	0	11	55	0	0	0	0	Unterm Berg K 4505	-3	-15	0	-14	-70	0			
Unterm Berg K 4505	26.349	>70 - 75	0	0	0	0	0	0	0	0	0	Unterm Berg K 4505	0	0	0	0	0	0			
Unterm Berg K 4505	26.349	>75	0	0	0	0	0	0	0	0	0	Unterm Berg K 4505	0	0	0	0	0	0			
				220			175			0											
Restfläche	52.288.016	>50 - 55	1593	0	87	1419	0	71	1312	0	63	Restfläche	-174	0	-16	-281	0	-24			
Restfläche	52.288.016	>55 - 60	295	20	2	297	20	2	287	20	2	Restfläche	2	0	0	-8	0	0			
Restfläche	52.288.016	>60 - 65	68	0	0	54	0	0	52	0	0	Restfläche	-14	0	0	-16	0	0			
Restfläche	52.288.016	>65 - 70	1	5	0	1	5	0	1	5	0	Restfläche	0	0	0	0	0	0			
Restfläche	52.288.016	>70 - 75	0	0	0	0	0	0	0	0	0	Restfläche	0	0	0	0	0	0			
Restfläche	52.288.016	>75	0	0	0	0	0	0	0	0	0	Restfläche	0	0	0	0	0	0			
				25			25			25											

Stadt Mühlacker - Lärmaktionsplan 3. Runde

Ruhige Gebiete (Verkehrslärm)

Name	Ebene	Zielwert	Nullfall			Ruhiges Gebiet	Nullfall
			Minimum	Maximum	Mittel		
			[dB(A)]	[dB(A)]	[dB(A)]		
01 Friedhof Lienzingen'	II	55	53,3	70,1	61,8	01 Friedhof Lienzingen'	6,8
02 Friedhof Mühlhausen'	II	55	23,5	65,7	44,6	02 Friedhof Mühlhausen'	-10,4
03 Wasenwald - Katzenwald'	I	55	35,1	74,6	54,0	03 Wasenwald - Katzenwald'	-1,0
04 Eichelberg'	I	55	40,5	47,5	43,3	04 Eichelberg'	-11,7
05 Friedhof Enzberg'	II	55	36,9	59,3	53,1	05 Friedhof Enzberg'	-1,9
06 Wannenhau'	I	55	16,0	57,2	45,5	06 Wannenhau'	-9,5
07 Burgfeld'	II	55	36,3	55,8	46,6	07 Burgfeld'	-8,4
08 Oberstenwald'	I	55	55,8	61,4	58,2	08 Oberstenwald'	3,2
09 Stöckachwald'	I	55	34,6	60,9	49,9	09 Stöckachwald'	-5,1
10 Stadtgarten beim DRK S.'	II	55	62,2	70,6	63,7	10 Stadtgarten beim DRK S.'	8,7
11 Enzgärten'	II	55	48,0	58,8	55,2	11 Enzgärten'	0,2
12 Friedhof St. Peter'	II	55	45,4	72,7	59,8	12 Friedhof St. Peter'	4,8
13 Kißling'	II	55	60,0	74,2	60,8	13 Kißling'	5,8
14 Trinkwald'	I	55	34,3	73,8	48,8	14 Trinkwald'	-6,2
15 Hochberg'	I	55	55,2	78,0	60,2	15 Hochberg'	5,2
16 Lugwald'	I	55	65,0	71,7	65,1	16 Lugwald'	10,1
17 Rotenberg - Platte'	I	55	29,6	68,5	47,3	17 Rotenberg - Platte'	-7,7
18 Friedhof Lomersheim'	II	55	37,2	38,8	38,1	18 Friedhof Lomersheim'	-16,9
19 Enkertstrain - Tiefenweg'	I	55	17,3	70,5	42,8	19 Enkertstrain - Tiefenweg'	-12,2
20 LSG um Mühlhausen'	I	55	12,0	51,5	38,1	20 LSG um Mühlhausen'	-16,9
21 Friedhof Großglattbach'	II	55	17,5	55,2	36,4	21 Friedhof Großglattbach'	-18,7
22 Monsheimer Lauh - Gehau'	I	55	18,0	56,5	37,3	22 Monsheimer Lauh - Gehau'	-17,8
23 Lalem - Winterreut'	I	55	17,0	54,0	35,5	23 Lalem - Winterreut'	-19,5