









### Legende


Geltungsbereich der:

-  Bebauungspläne
-  1. Änderung / Erweiterung
-  2. Änderung / Erweiterung
-  3. Änderung / Erweiterung
-  4. Änderung / Erweiterung
-  5. Änderung / Erweiterung
-  6. Änderung / Erweiterung
-  Baulinienpläne

### Bebauungsplanübersicht Gemarkung Lienzingen

Stand: November 2022

Maßstab: 1 : 2500  
gefertigt: 9.12.2022 / B. Bahr  
zuständig: (Amt 60) Planungs- und Baurechtsamt



Stadtverwaltung Mühlacker  
Kelterplatz 7 • 75417 Mühlacker

Grundlage: ALMS Geo-Information (Stand: Mai 2022)  
© 2022 Stadt Mühlacker