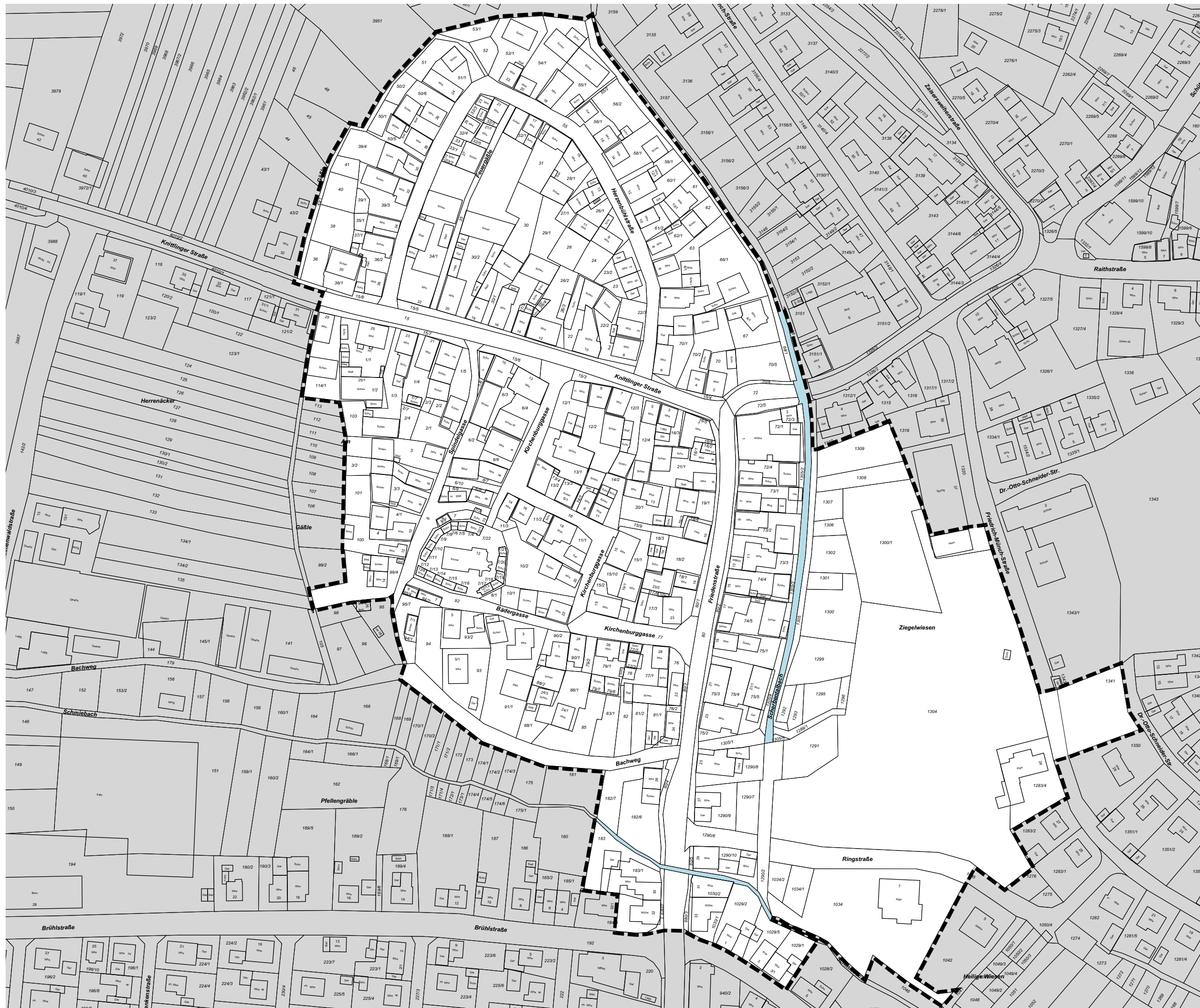





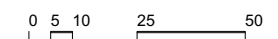
Integriertes städtebauliches Entwicklungskonzept (ISEK) "Ortskern II Lienzingen"

Lageplan zur Abgrenzung des Untersuchungsgebietes



 Abgrenzung Untersuchungsgebiet
Gesamtfläche: 103 044 m²

Geobasisdaten © Landesamt für Geoinformation und Landentwicklung Baden-Württemberg, www.lgl-bw.de, Az.: 2851.9-3/336 Stand 2022



M 1:1.750 (auf A3)

Stuttgart
26.08.2022

Lieser / Konzi



KE LBBW Immobilien
Kommunalentwicklung GmbH
Heilbronner Straße 28
70191 Stuttgart